



# INVENTAIRE des TUNNELS FERROVIAIRES de FRANCE

[itff@hotmail.fr](mailto:itff@hotmail.fr)

## FICHE TUNNEL

N° INVENTAIRE : **42217.1** NOM : Tunnel du Bois des Ruines

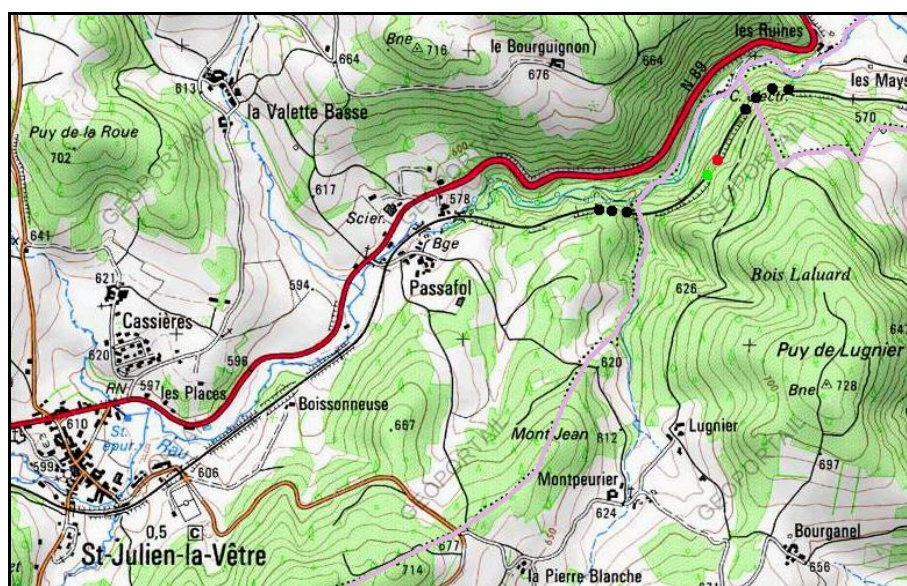


SECTION de LIGNE : COURTY (63) > BOEN (42)

COMMUNES : Entrée : Saint Didier Rochefort (42) Sortie : Saint Didier Rochefort (42)

COORDONNEES : Lambert II Etendu  
X : 717,844 X : 717,877  
Y : 2092,591 Y : 2092,643

Altitude moyenne : 572 m





Les points noirs indiquent les tunnels voisins de :  
Ruines, n° 42245.1 et de la Roue, n° 42217.2

### DONNEES TECHNIQUES :

Nature de l'ouvrage : **Vrai tunnel de percement**  
Longueur : **54 m**  
Nombre de voies : **1**  
Usage actuel : **En service (accès dangereux)**  
Etat général accès : **Ligne en service (accès dangereux)**  
Etat général galerie : **Bon**

**COMMENTAIRES :****ICONOGRAPHIE :****ENTREE****SORTIE**

Pas de photos actuelles disponibles pour l'instant.  
Il ne tient qu'à vous...



Qui me tirera le portait ?

Si cette fiche comporte des erreurs ou des oublis, merci de nous le signaler.

★ ★ ★