



# INVENTAIRE des TUNNELS FERROVIAIRES de FRANCE

[itff@hotmail.fr](mailto:itff@hotmail.fr)

## FICHE TUNNEL

N° INVENTAIRE : **42217.2** NOM : Tunnel de la Roue

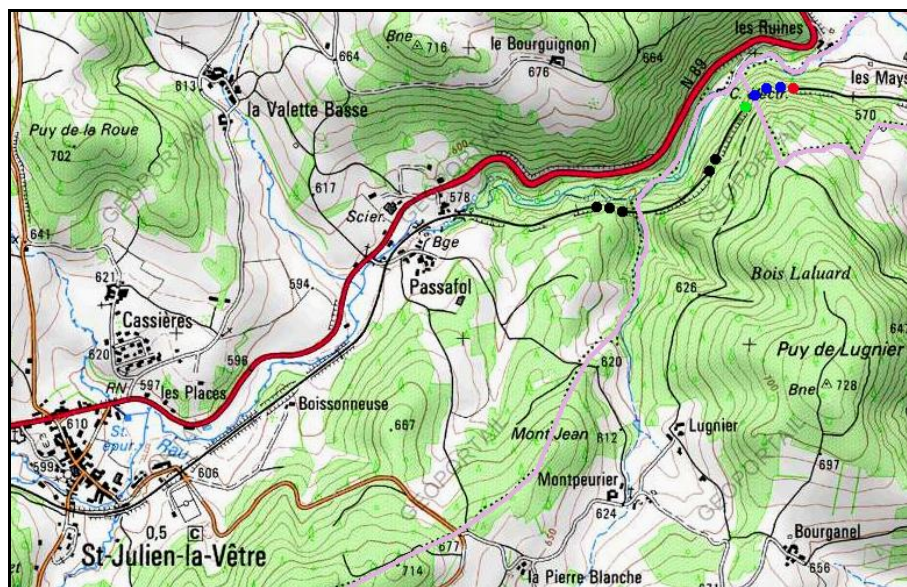


SECTION de LIGNE : COURTY (63) > BOEN (42)

COMMUNES : Entrée : Saint Didier Rochefort (42) Sortie : Saint Thurin (42)

COORDONNEES : Lambert II Etendu  
X : 717,977 X : 718,130  
Y : 2092,821 Y : 2092,884

Altitude moyenne : 571 m





Les points noirs indiquent les tunnels voisins de :  
Ruines, n° 42245.1 et de Bois des Ruines, n° 42217.1

### DONNEES TECHNIQUES :

Nature de l'ouvrage : Vrai tunnel de percement  
Longueur : 160 m  
Nombre de voies : 1  
Usage actuel : En service (accès dangereux)  
Etat général accès : Ligne en service (accès dangereux)  
Etat général galerie : Bon

**COMMENTAIRES :****ICONOGRAPHIE :****ENTREE****SORTIE**

Pas de photos actuelles disponibles pour l'instant.  
Il ne tient qu'à vous...



Qui me tirera le portait ?

Si cette fiche comporte des erreurs ou des oublis, merci de nous le signaler.

★ ★ ★