



INVENTAIRE des TUNNELS FERROVIAIRES de FRANCE

itff@hotmail.fr

FICHE TUNNEL

N° INVENTAIRE : **42217.3** NOM : Tunnel du Collet

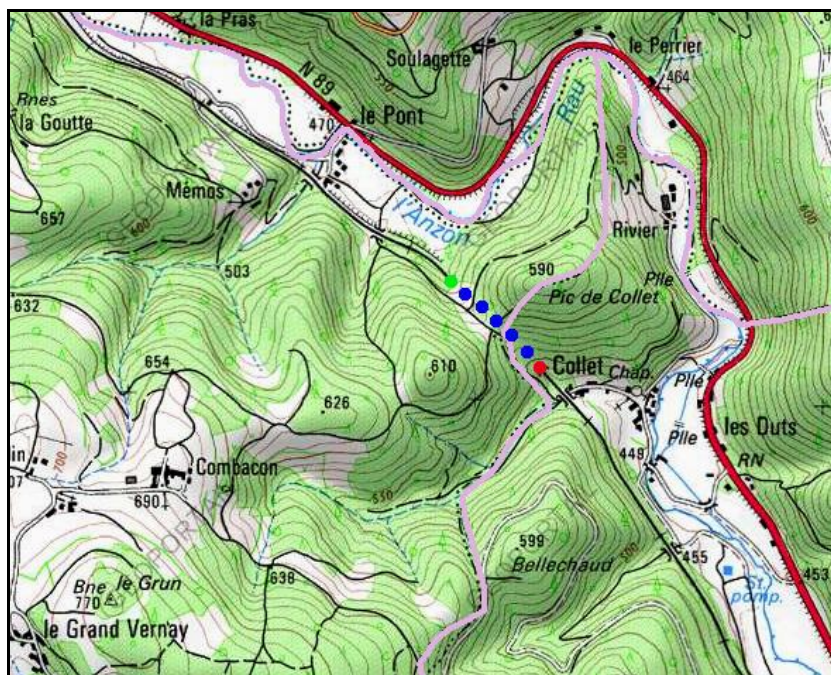


SECTION de LIGNE : COURTY (63) > BOEN (42)

COMMUNES : Entrée : Saint Didier Rochefort (42) Sortie : Saint Laurent Rochefort (42)

COORDONNEES : Lambert II Etendu
X : 720,929 X : 721,194
Y : 2090,334 Y : 2090,094

Altitude moyenne : 485 m





DONNEES TECHNIQUES :

Nature de l'ouvrage : Vrai tunnel de percement
Longueur : 362 m
Nombre de voies : 1
Usage actuel : En service (accès dangereux)
Etat général accès : Ligne en service (accès dangereux)
Etat général galerie : Bon

COMMENTAIRES :**ICONOGRAPHIE :****ENTREE****SORTIE**

Pas de photos actuelles disponibles pour l'instant.
Il ne tient qu'à vous...



Qui me tirera le portait ?

Si cette fiche comporte des erreurs ou des oublis, merci de nous le signaler.

★ ★ ★