



INVENTAIRE des TUNNELS FERROVIAIRES de FRANCE

itff@hotmail.fr

FICHE TUNNEL

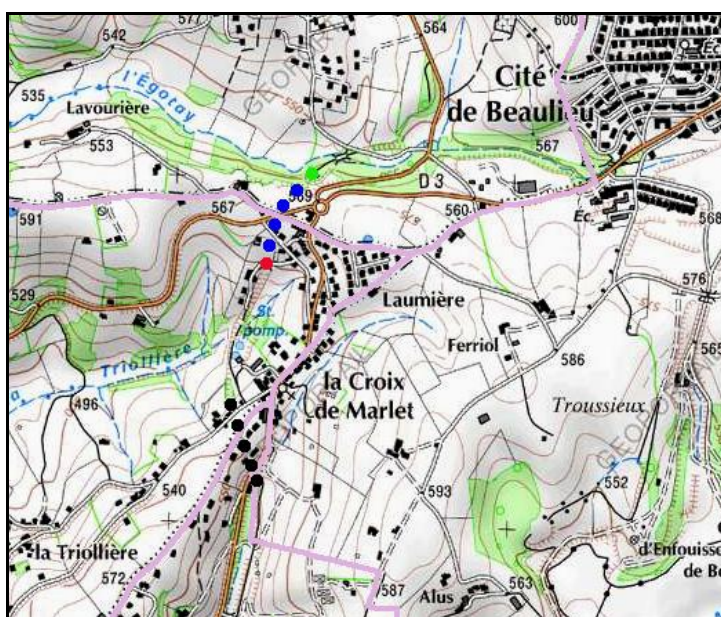
N° INVENTAIRE : **42218.4** NOM : Tunnel de Laumière

SECTION de LIGNE : ROCHE LA MOLIERE (42) > FIRMINY (42)

COMMUNES : Entrée : Saint Etienne enclave (42) Sortie : Unieux (42)

COORDONNEES : Lambert II Etendu
X : 753,410 X : 753,276
Y : 2048,031 Y : 2047,762

Altitude moyenne : 545 m



Les points noirs indiquent le tunnel voisin de Croix de Marlet, n° 42316.1

DONNEES TECHNIQUES :

Nature de l'ouvrage : **Vrai tunnel de percement**

Longueur : **298 m**

Nombre de voies : **1**

Usage actuel : **Abandonné**



Etat général accès : **Pédestre bon**

Etat général galerie : **Bon**

COMMENTAIRES :

L'entrée présente des gonds de porte.

ICONOGRAPHIE :**ENTREE****SORTIE**



Ci-dessus et ci-dessous, trois vues de la galerie



Si cette fiche comporte des erreurs ou des oublis, merci de nous le signaler.