



INVENTAIRE des TUNNELS FERROVIAIRES de FRANCE

itff@hotmail.fr

FICHE TUNNEL

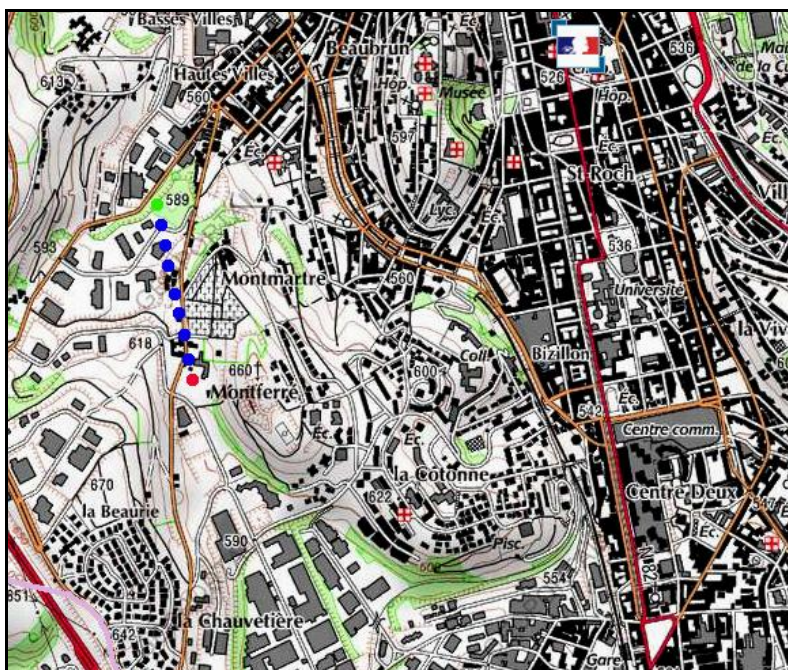
N° INVENTAIRE : 42218.8 NOM : Tunnel de Montmartre

SECTION de LIGNE : SAINT ETIENNE LE CLAPIER (42) > LA BERAUDIÈRE (42)

COMMUNES : Entrée : Saint Etienne (42) Sortie : Saint Etienne (42)

COORDONNEES : Lambert II Etendu
X : 759,629 X : 759,621
Y : 2049,552 Y : 2049,140

Altitude moyenne : 610 m



DONNEES TECHNIQUES :

Nature de l'ouvrage : Vrai tunnel de percement

Longueur estimée : 412 m

Nombre de voies : 1

Usage actuel : Bouché, disparu

Etat général accès : Sur terrains privés

Etat général galerie : ?

COMMENTAIRES :

Tunnel qui se trouvait sous la colline et le cimetière de Montmartre, sur un embranchement minier desservant les puits du Brûlé et de l'ouest Saint Etienne.



Abandonné après la fermeture des mines, puis rebouché. En raison de l'urbanisation, l'emplacement de ses extrémités se trouve aujourd'hui sur des terrains industriels ou privés.

ICONOGRAPHIE :

ENTREE

SORTIE

Pas de photos d'époque disponibles pour l'instant.
Il ne tient qu'à vous...



Si cette fiche comporte des erreurs ou des oublis, merci de nous le signaler.

★ ★ ★