



INVENTAIRE des TUNNELS FERROVIAIRES de FRANCE

itff@hotmail.fr

FICHE TUNNEL

N° INVENTAIRE : 42252.1 NOM : Tunnel de Colmy

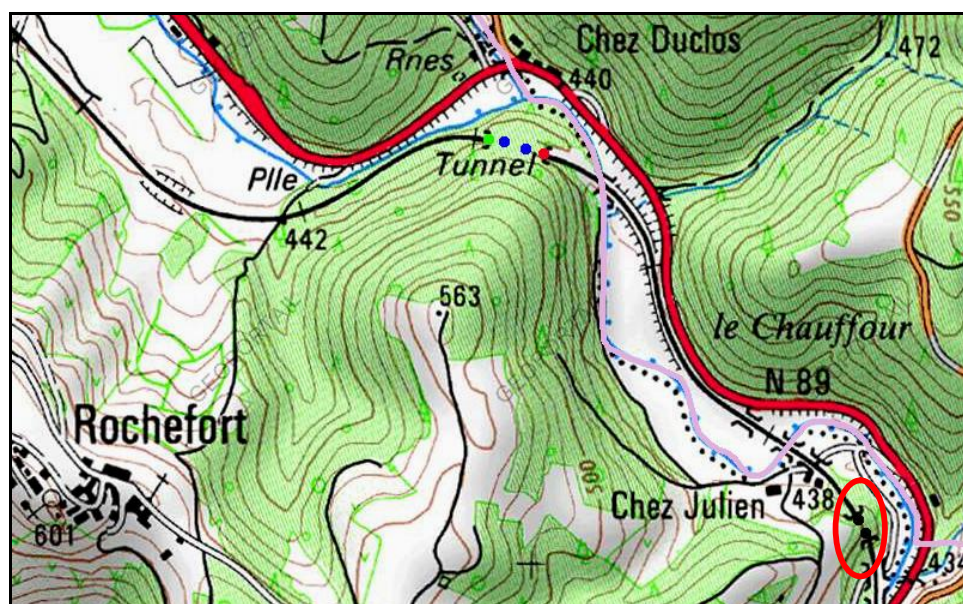


SECTION de LIGNE : COURTY (63) > BOEN (42)

COMMUNES : Entrée : Saint Laurent Rochefort (42) Sortie : Saint Laurent Rochefort (42)

COORDONNEES : Lambert II Etendu
X : 722,914 X : 723,010
Y : 2088,704 Y : 2088,686

Altitude moyenne : 440 m





L'ellipse rouge indique le tunnel voisin des Buriches, n° 42252.2

DONNEES TECHNIQUES :

Nature de l'ouvrage : Vrai tunnel de percement
Longueur : 77 m
Nombre de voies : 1
Usage actuel : En service (accès dangereux)
Etat général accès : Ligne en service (accès dangereux)
Etat général galerie : Bon

COMMENTAIRES :**ICONOGRAPHIE :****ENTREE****SORTIE**

Pas de photos actuelles disponibles pour l'instant.
Il ne tient qu'à vous...



Qui me tirera le portait ?

Si cette fiche comporte des erreurs ou des oublis, merci de nous le signaler.

★ ★ ★