



INVENTAIRE des TUNNELS FERROVIAIRES de FRANCE

itff@hotmail.fr

FICHE TUNNEL

N° INVENTAIRE : **42270.3** NOM : Tunnel de Cornillon



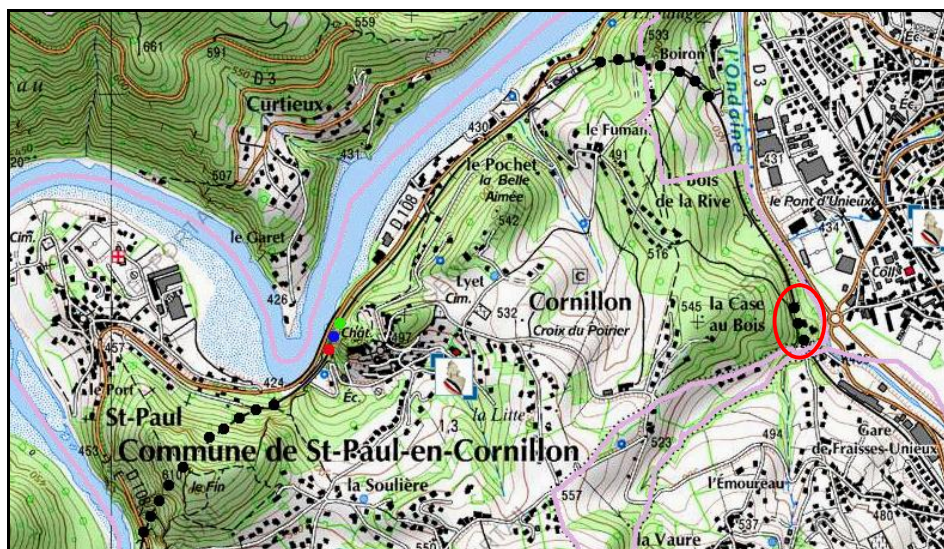
SECTION de LIGNE : **BOIRON (42)** > **LAVOUTE SUR LOIRE (43)**

COMMUNES : **Entrée : Saint Paul en Cornillon (42)** **Sortie : Saint Paul en Cornillon (42)**

COORDONNEES : Lambert II Etendu

X :	748,783	X :	748,751
Y :	2045,983	Y :	2045,888


Altitude moyenne : **440 m**




Le cercle rouge indique l'ensemble voisin des galeries du Bois de la Rive, n° 42270.1 et 2
Les points noirs indiquent, de part et d'autre, les tunnels voisins de :
L'Hermitage, n° 42316.1 et Saint Paul, n° 42270.3

DONNEES TECHNIQUES :

Nature de l'ouvrage : **Vrai tunnel de percement**
Longueur : **124 m**
Nombre de voies : **1**
Usage actuel : **En service (accès dangereux)**
Etat général accès : **Ligne en service (accès dangereux)**
Etat général galerie : **Bon**


COMMENTAIRES :**ICONOGRAPHIE :****ENTREE****SORTIE**

Ci-dessus et ci-contre,
deux autres vues de la sortie
du tunnel de Cornillon et de son viaduc





Ci-dessus et ci-dessous, la sortie du tunnel de Cornillon en photo noir et blanc, et sur l'une des premières cartes postales en fausses couleurs



Si cette fiche comporte des erreurs ou des oublis, merci de nous le signaler.

★ ★ ★