



INVENTAIRE des TUNNELS FERROVIAIRES de FRANCE

itff@hotmail.fr

FICHE TUNNEL

N° INVENTAIRE : **42270.4** NOM : Tunnel de Saint Paul



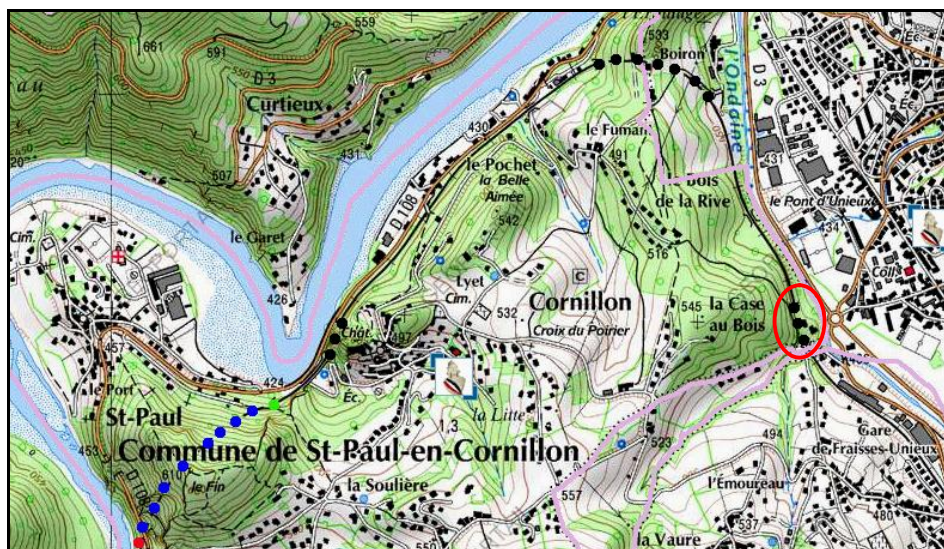
SECTION de LIGNE : **BOIRON (42)** > LAVOUTE SUR LOIRE (43)

COMMUNES : **Entrée : Saint Paul en Cornillon (42)** **Sortie : Saint Paul en Cornillon (42)**

COORDONNEES : Lambert II Etendu

X :	748,569	X :	748,123
Y :	2045,716	Y :	2045,240



Altitude moyenne : **440 m**



Le cercle rouge indique l'ensemble voisin des galeries du Bois de la Rive, n° 42270.1 et 2
Les points noirs indiquent les tunnels voisins de :
L'Hermitage, n° 42316.1, au sommet de la carte, et de Cornillon, n° 42270.2

DONNEES TECHNIQUES :

Nature de l'ouvrage : **Vrai tunnel de percement**
Longueur : **685 m**
Nombre de voies : **1**
Usage actuel : **En service (accès dangereux)**
Etat général accès : **Ligne en service (accès dangereux)**
Etat général galerie : **Bon**

COMMENTAIRES :**ICONOGRAPHIE :****ENTREE****SORTIE**

Si cette fiche comporte des erreurs ou des oublis, merci de nous le signaler.