



INVENTAIRE des TUNNELS FERROVIAIRES de FRANCE

itff@hotmail.fr

FICHE TUNNEL

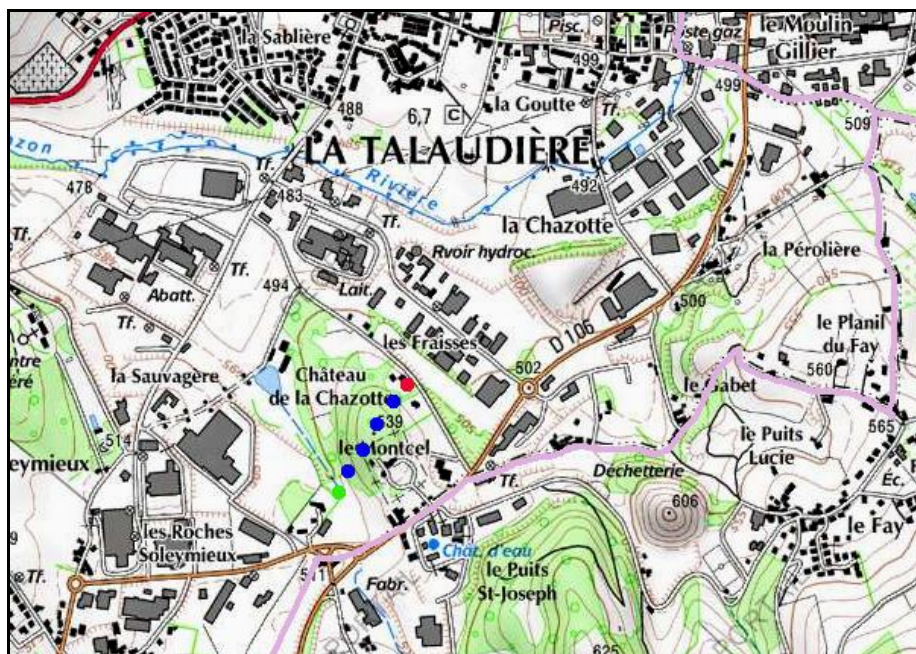
N° INVENTAIRE : 42305.1 NOM : Tunnel de Montcel

SECTION de LIGNE : PONT DE L'ANE (42) > SORBIERS (42)

COMMUNES : Entrée : La Talaudière (42) Sortie : La Talaudière (42)

COORDONNEES : Lambert II Etendu
X : 763,672 X : 763,827
Y : 2054,144 Y : 2054,459

Altitude moyenne : 512 m



DONNEES TECHNIQUES :

Nature de l'ouvrage : Vrai tunnel de percement
Longueur estimée : 351 m
Nombre de voies : 1
Usage actuel : **Bouché, disparu**
Etat général accès : **Sur terrains privés**
Etat général galerie : ?

COMMENTAIRES :

Aussi appelé tunnel de la Chazotte.

Tunnel qui se trouvait sous la colline du Montcel (ou de la Chazotte), sur l'embranchement desservant les mines de houille de Sorbiers.



Abandonné après la fermeture des mines, puis rebouché. En raison de l'urbanisation, l'emplacement de ses extrémités se trouve aujourd'hui sur des terrains industriels ou privés.

ICONOGRAPHIE :

ENTREE

SORTIE

Pas de photos d'époque disponibles pour l'instant.
Il ne tient qu'à vous...



Si cette fiche comporte des erreurs ou des oublis, merci de nous le signaler.

★ ★ ★