



# INVENTAIRE des TUNNELS FERROVIAIRES de FRANCE

[itff@hotmail.fr](mailto:itff@hotmail.fr)

## FICHE TUNNEL

N° INVENTAIRE : **42318.1** NOM : Tunnel de Pontempeyrat



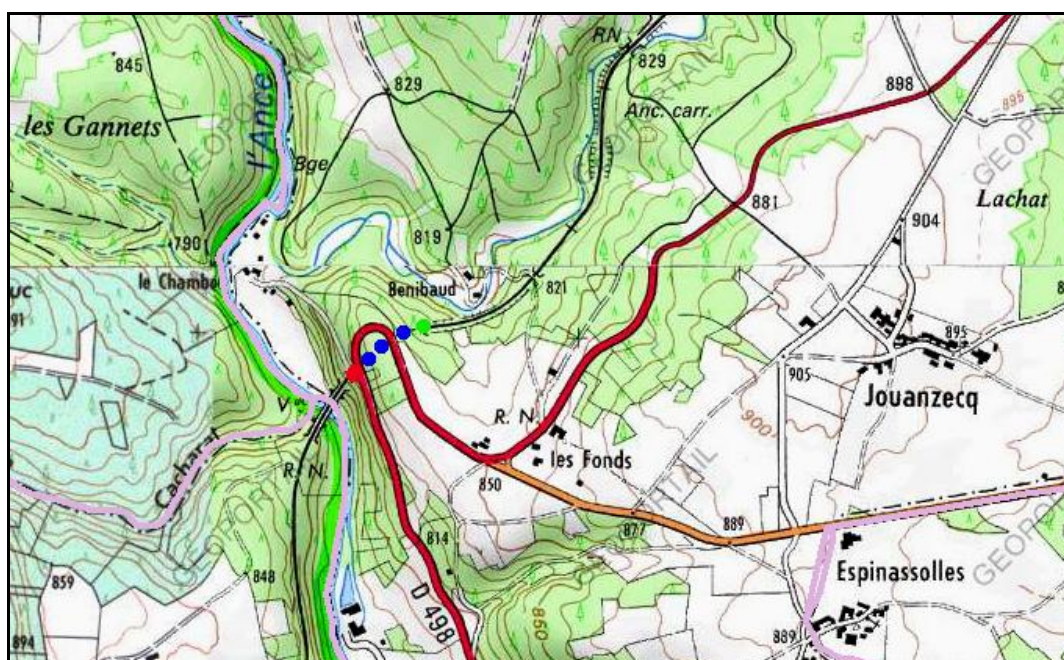
SECTION de LIGNE : **BONSON (42) > SEMBADEL (43)**

COMMUNES : **Entrée : Usson en Forez (42)      Sortie : Usson en Forez (42)**

COORDONNEES : Lambert II Etendu


X :	722,609	X :	722,415
Y :	2041,010	Y :	2040,888

Altitude moyenne : **825 m**




### DONNEES TECHNIQUES :

Nature de l'ouvrage : **Vrai tunnel de percement**  
Longueur : **700 m**  
Nombre de voies : **1**  
Usage actuel : **En service (accès dangereux)**  
Etat général accès : **Ligne en service (accès dangereux)**  
Etat général galerie : **Bon**

**COMMENTAIRES :****ICONOGRAPHIE :****ENTREE****SORTIE**

Le viaduc qui fait suite à la sortie


Ci-contre, l'autorail du train touristique du Haut Forez



Travaux de réfection de la voûte



Train de travaux devant la sortie



Une belle niche abri

**Si cette fiche comporte des erreurs ou des oublis, merci de nous le signaler.**