



INVENTAIRE des TUNNELS FERROVIAIRES de FRANCE

itff@hotmail.fr

FICHE TUNNEL

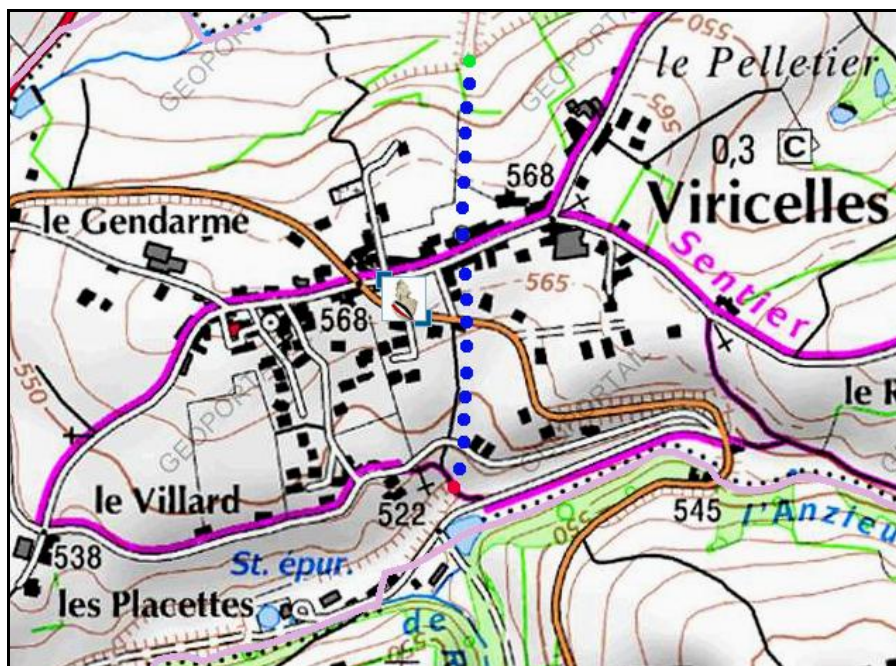
N° INVENTAIRE : 42335.1 NOM : Tunnel de Viricelles

SECTION de LIGNE : SAINTE FOY L'ARGENTIERE (69) > VIRICELLES (42)

COMMUNES : Entrée : Viricelles (42) Sortie : Viricelles (42)

COORDONNEES : Lambert II Etendu
X : 759,073 X : 759,068
Y : 2074,853 Y : 2074,259

Altitude moyenne : 522 m



DONNEES TECHNIQUES :

Nature de l'ouvrage : Vrai tunnel de percement
Longueur : 625 m
Nombre de voies : 1
Usage actuel : Fermé
Etat général accès : Pédestre bon (côté entrée)
Etat général galerie : Moyen (infiltrations d'eau)

COMMENTAIRES :

Le tunnel est fermé et classé comme zone ZNIEFF (Zone Naturelle d'Intérêt Ecologique, Faunistique et Floristique), des chauves-souris en ayant fait leur lieu de nidification. **L'accès en est donc déconseillé.**


La tranchée côté nord (entrée), est reprise par la végétation et se trouve en outre partiellement inondée par les infiltrations qui débordent du tunnel.

L'accès sud, par contre, côté sortie et ancienne gare de Viricelles, se fait sans trop de problème.


En effet, l'état de la voûte, dont certaines parties sont en roche vive et non maçonnées, est très moyen et une bonne partie de la galerie est inondée. Une paire de bottes est nécessaire pour la parcourir.

ICONOGRAPHIE :

ENTREE



SORTIE





Ci-dessus et ci-dessous, trois photos de la belle galerie du tunnel dont certaines parties ne sont pas maçonnées, mais dont la radier est parfois inondé





Belle photo ancienne de la gare de Viricelles et de la sortie du tunnel tout au fond
Au premier plan, le tramway métrique de la ligne vers Saint Symphorien sur Coize (Rhône)

Si cette fiche comporte des erreurs ou des oublis, merci de nous le signaler.

★ ★ ★