



INVENTAIRE des TUNNELS FERROVIAIRES de FRANCE

itff@hotmail.fr

FICHE TUNNEL

N° INVENTAIRE : **43005.4** NOM : Tunnel d'Alleyras

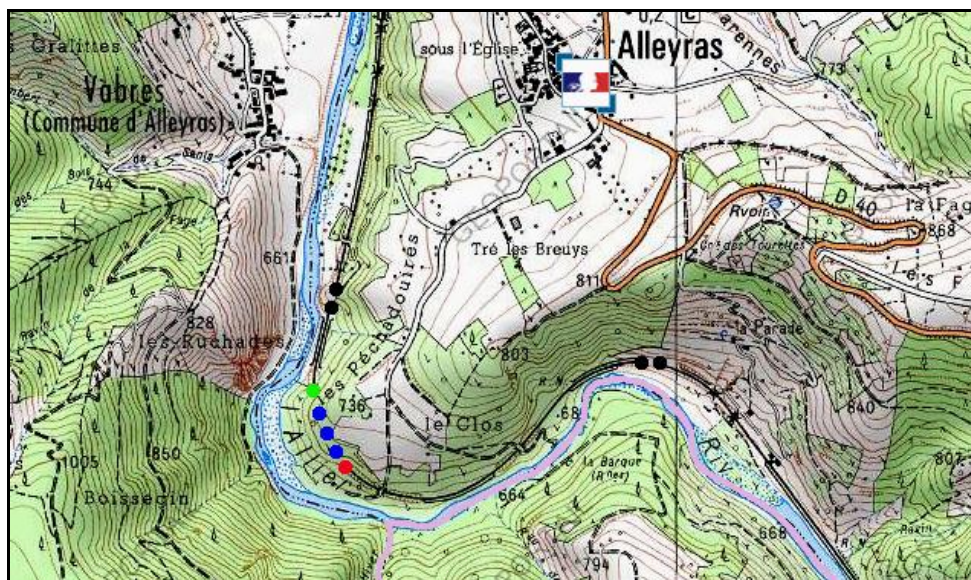


SECTION de LIGNE : **BACONNET (43) > LANGOGNE (48)**

COMMUNES : **Entrée : Alleyras (43)** **Sortie : Alleyras (43)**

COORDONNEES : **X : 705,701** **X : 705,787**
Lambert II Etendu **Y : 1989,554** **Y : 1989,357**

Altitude moyenne : **680 m**





Les points noirs indiquent, de gauche à droite, les tunnels voisins de Vabres, n° 43005.3, et la Parade, n° 43005.5

DONNEES TECHNIQUES :

Nature de l'ouvrage : **Vrai tunnel de percement**
Longueur : **220 m**
Nombre de voies : **1**
Usage actuel : **En service (accès dangereux)**
Etat général accès : **Ligne en service (accès dangereux)**
Etat général galerie : **Bon**


COMMENTAIRES :**ICONOGRAPHIE :****ENTREE****SORTIE**

Une photo actuelle disponible pour l'instant.
Il ne tient qu'à vous...



Quelqu'un a pris mon derrière. Qui prendra mon visage ?





Si cette fiche comporte des erreurs ou des oublis, merci de nous le signaler.

★ ★ ★