



INVENTAIRE des TUNNELS FERROVIAIRES de FRANCE

itff@hotmail.fr

FICHE TUNNEL

N° INVENTAIRE : **43005.6** NOM : Tunnel de la Talide



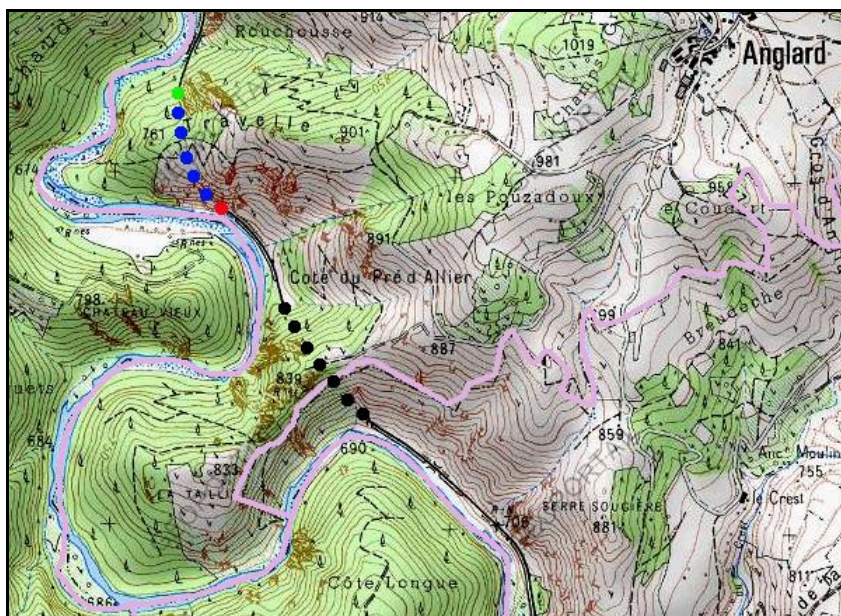
SECTION de LIGNE : **BACONNET (43) > LANGOGNE (48)**

COMMUNES : **Entrée : Alleyras (43)** **Sortie : Alleyras (43)**

COORDONNEES : Lambert II Etendu

X :	707,230	X :	707,368
Y :	1988,191	Y :	1987,860

Altitude moyenne : **705 m**





Les points noirs indiquent le tunnel voisin de Roquefort, n° 43005.7

DONNEES TECHNIQUES :

Nature de l'ouvrage :	Vrai tunnel de percement
Longueur :	354 m
Nombre de voies :	1
Usage actuel :	En service (accès dangereux)
Etat général accès :	Ligne en service (accès dangereux)
Etat général galerie :	Bon

COMMENTAIRES :**ICONOGRAPHIE :****ENTREE****SORTIE**

Une photo actuelle disponible pour l'instant.
Il ne tient qu'à vous...



Quelqu'un a pris mon derrière. Qui prendra mon visage ?





Si cette fiche comporte des erreurs ou des oublis, merci de nous le signaler.

★ ★ ★