



# INVENTAIRE des TUNNELS FERROVIAIRES de FRANCE

[itff@hotmail.fr](mailto:itff@hotmail.fr)

## FICHE TUNNEL

N° INVENTAIRE : **43005.7** NOM : Tunnel de Roquefort



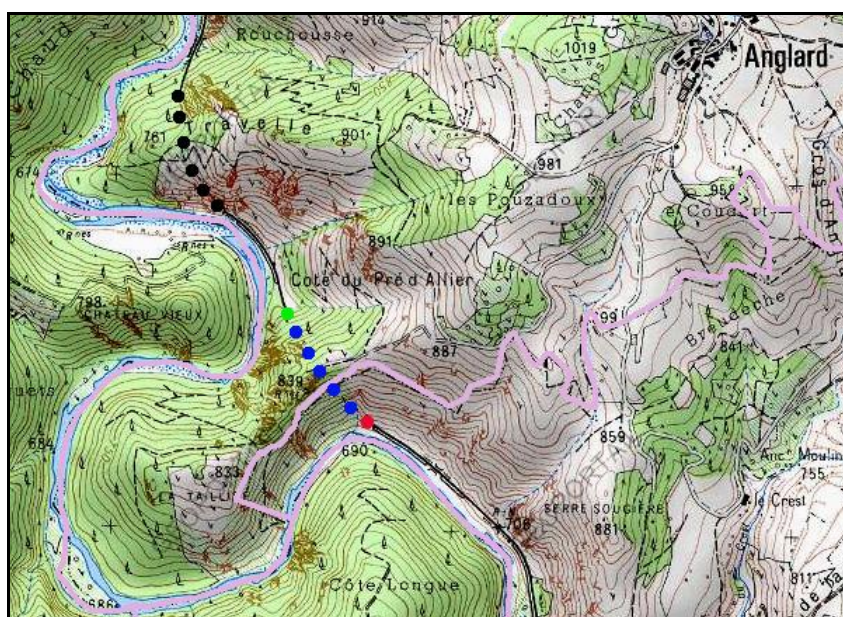
SECTION de LIGNE : **BACONNET (43) > LANGOGNE (48)**

COMMUNES : **Entrée : Alleyras (43)** **Sortie : Saint Haon (43)**

COORDONNEES : Lambert II Etendu

X :	<b>707,557</b>	X :	<b>707,808</b>
Y :	<b>1987,580</b>	Y :	<b>1987,268</b>

Altitude moyenne : **710 m**



Les points noirs indiquent le tunnel voisin de la Talide, n° 43005.6

### DONNEES TECHNIQUES :

Nature de l'ouvrage : **Vrai tunnel de percement**

Longueur : **410 m**

Nombre de voies : **1**

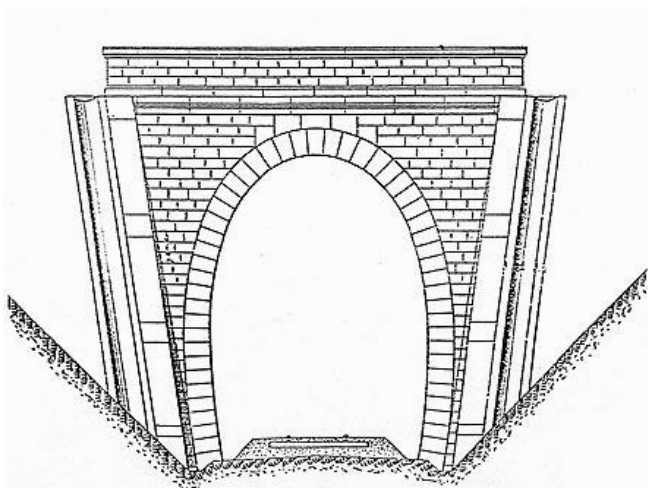
Usage actuel : **En service (accès dangereux)**

Etat général accès : **Ligne en service (accès dangereux)**


Etat général galerie : **Bon**

**COMMENTAIRES :****ICONOGRAPHIE :****ENTREE****SORTIE**



Une photo actuelle disponible pour l'instant.  
Il ne tient qu'à vous...



Quelqu'un a pris mon derrière. Qui prendra mon visage ?







Le tunnel au fond des gorges de l'Allier

---

**Si cette fiche comporte des erreurs ou des oublis, merci de nous le signaler.**

★ ★ ★