



INVENTAIRE des TUNNELS FERROVIAIRES de FRANCE

itff@hotmail.fr

FICHE TUNNEL

N° INVENTAIRE : **43020.1** NOM : Tunnel de Gournier



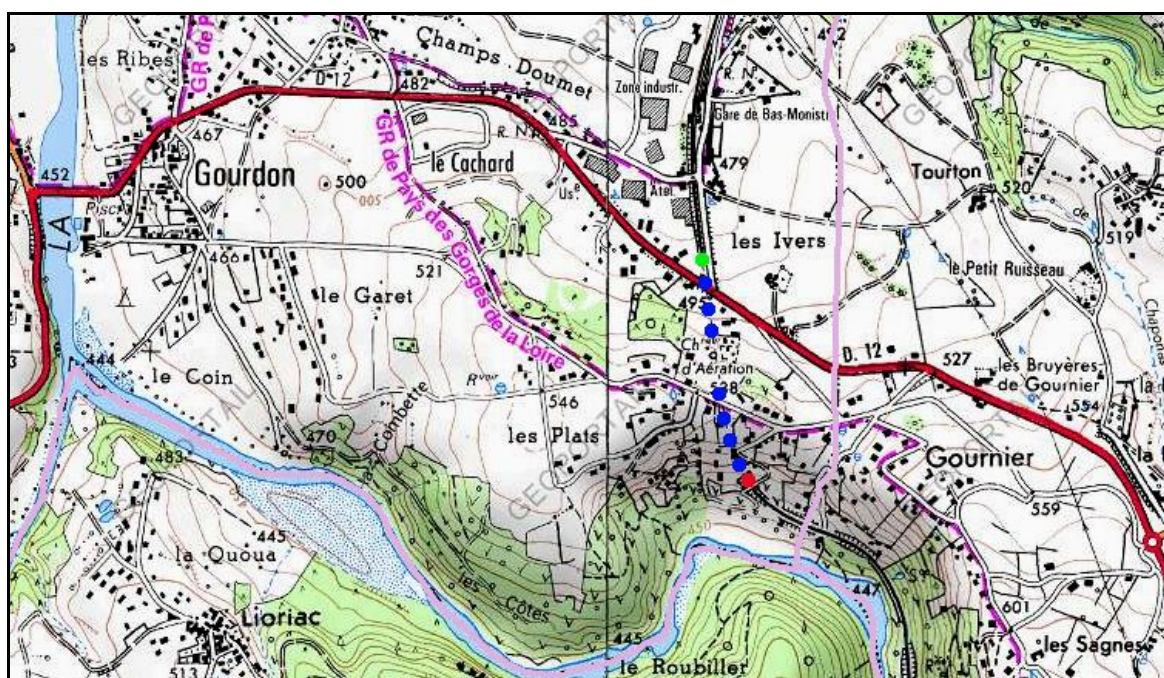
SECTION de LIGNE : **BOIRON (42)** > **LAVOUTE SUR LOIRE (43)**

COMMUNES : **Entrée : Bas en Basset (43)** **Sortie : Bas en Basset (43)**

COORDONNEES : Lambert II Etendu

X :	741,475	X :	741,596
Y :	2034,284	Y :	2033,717

Altitude moyenne : 472 m



DONNEES TECHNIQUES :



Nature de l'ouvrage :	Vrai tunnel de percement
Longueur :	354 m
Nombre de voies :	1
Usage actuel :	En service (accès dangereux)
Etat général accès :	Ligne en service (accès dangereux)
Etat général galerie :	Bon

COMMENTAIRES :

Présence d'une cheminée d'aération à mi-longueur.

ICONOGRAPHIE :**ENTREE****SORTIE**

Pas de photos actuelles disponibles pour l'instant.
Il ne tient qu'à vous...



Qui me tirera le portait ?

Si cette fiche comporte des erreurs ou des oublis, merci de nous le signaler.

★ ★ ★