



INVENTAIRE des TUNNELS FERROVIAIRES de FRANCE

itff@hotmail.fr

FICHE TUNNEL

N° INVENTAIRE : 43119.1 NOM : Tunnel de Saint Robert

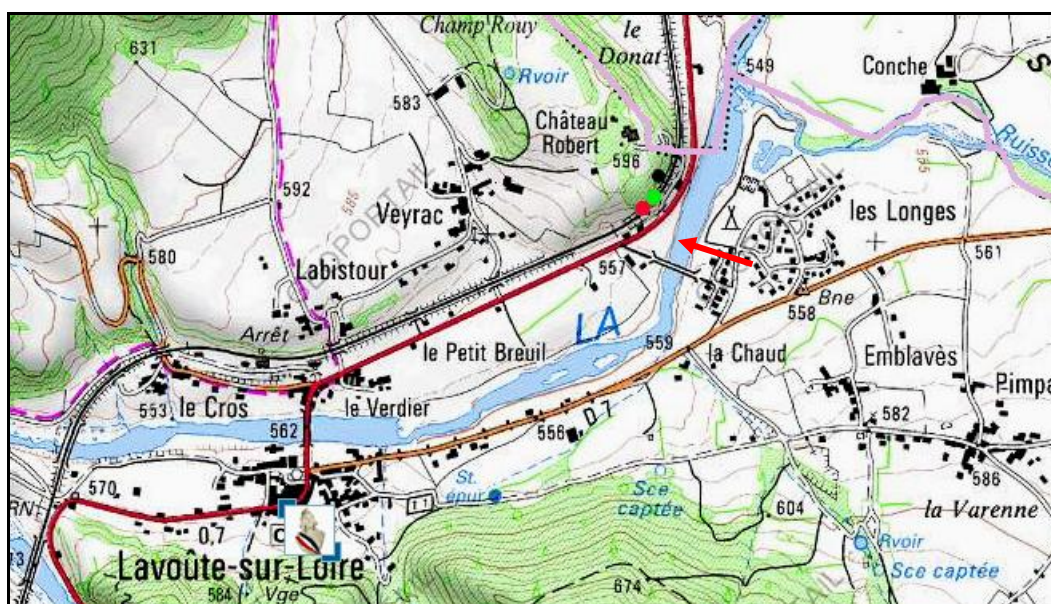


SECTION de LIGNE : BOIRON (42) > LAVOÛTE SUR LOIRE (43)

COMMUNES : Entrée : Lavoûte sur Loire (43) Sortie : Lavoûte sur Loire (43)

COORDONNEES : Lambert II Etendu
X : 724,464 X : 724,438
Y : 2015,089 Y : 2015,062

Altitude moyenne : 560 m



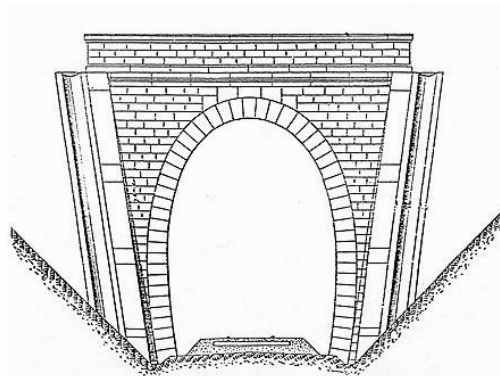
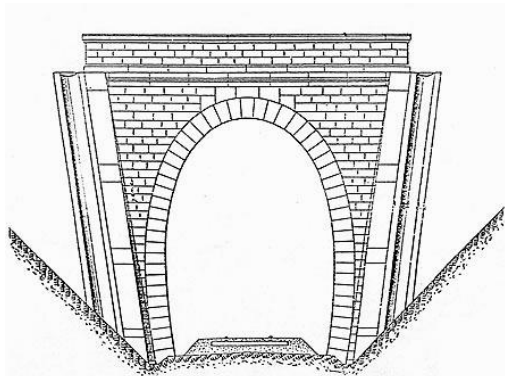
La flèche rouge indique le tunnel

DONNEES TECHNIQUES :

Nature de l'ouvrage : Vrai tunnel de percement
Longueur : 38 m
Nombre de voies : 1
Usage actuel : En service (accès dangereux)
Etat général accès : Ligne en service (accès dangereux)
Etat général galerie : Bon

COMMENTAIRES :**ICONOGRAPHIE :****ENTREE****SORTIE**

Pas de photos actuelles disponibles pour l'instant.
Il ne tient qu'à vous...



Qui me tirera le portait ?

Si cette fiche comporte des erreurs ou des oublis, merci de nous le signaler.

★ ★ ★