



# INVENTAIRE des TUNNELS FERROVIAIRES de FRANCE

[itff@hotmail.fr](mailto:itff@hotmail.fr)

## FICHE TUNNEL

N° INVENTAIRE : 43136.15 NOM : Tunnel de Faire Grosse

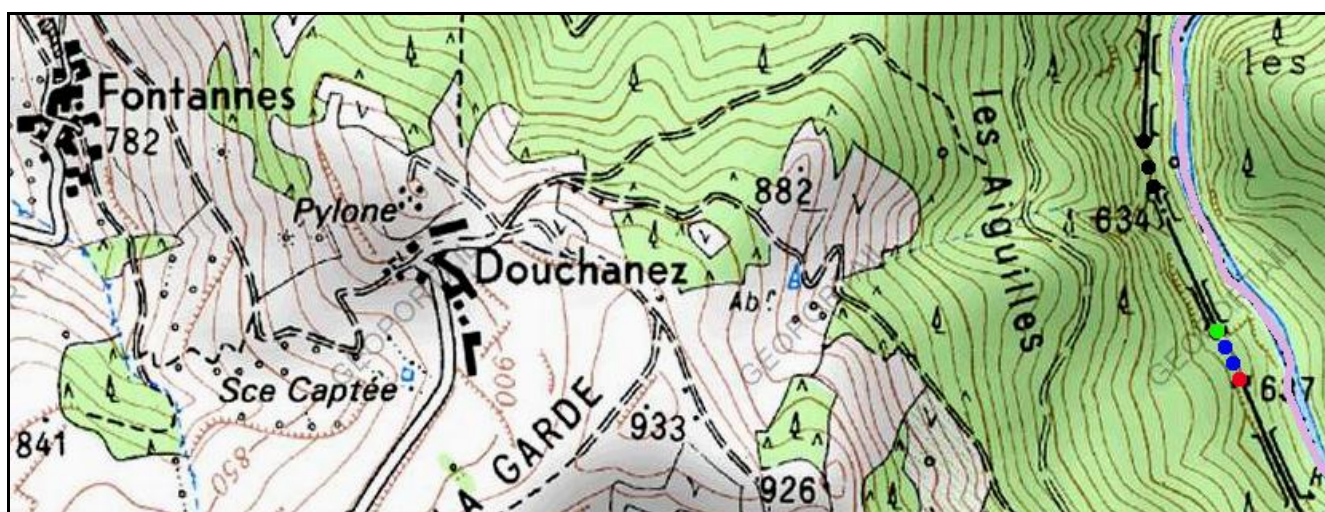


SECTION de LIGNE : BACONNET (43) > LANGOGNE (48)

COMMUNES : Entrée : Monistrol d'Allier (43) Sortie : Monistrol d'Allier (43)

COORDONNEES : Lambert II Etendu  
X : 706,415 X : 706,437  
Y : 1996,493 Y : 1996,437

Altitude moyenne : 635 m




Les points noirs indiquent le tunnel voisin de Charbonnes, n° 43136.14

### DONNEES TECHNIQUES :


Nature de l'ouvrage : Vrai tunnel de percement  
Longueur : 87 m  
Nombre de voies : 1  
Usage actuel : En service (accès dangereux)  
Etat général accès : Ligne en service (accès dangereux)  
Etat général galerie : Bon

**COMMENTAIRES :**

Ce tunnel est habituellement connu sous le nom de Paire Grosse. Cependant, sa plaque porte le nom de Faire Grosse. Erreur ou volonté ?

**ICONOGRAPHIE :****ENTREE****SORTIE**

Au fond, la sortie du tunnel des Charbonnés







La sortie du tunnel des Charbonnés  
vue depuis l'entrée du tunnel de Faire Grosse

---

**Si cette fiche comporte des erreurs ou des oublis, merci de nous le signaler.**

★ ★ ★