



# INVENTAIRE des TUNNELS FERROVIAIRES de FRANCE

[itff@hotmail.fr](mailto:itff@hotmail.fr)

## FICHE TUNNEL

N° INVENTAIRE : 43136.16 NOM : Tunnel de Saint Etienne

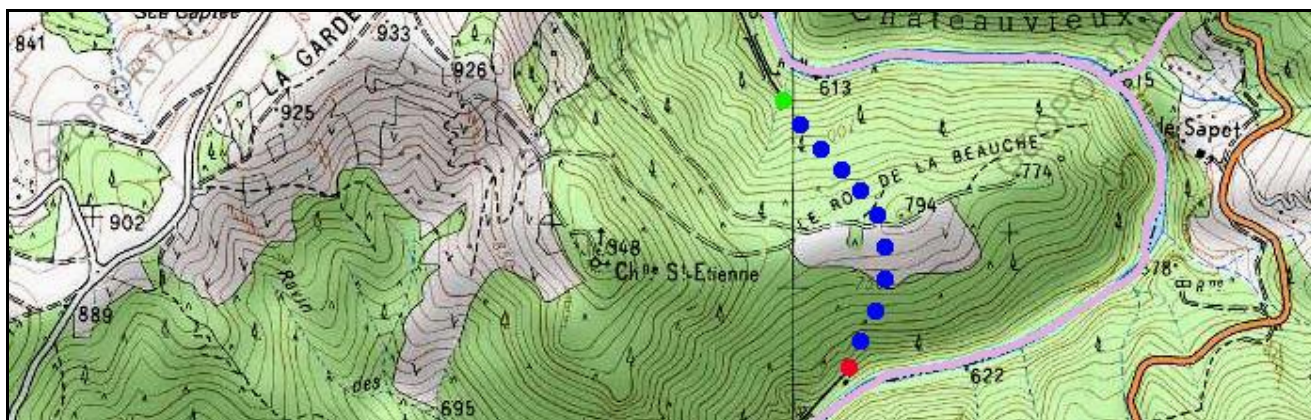


SECTION de LIGNE : BACONNET (43) > LANGOGNE (48)

COMMUNES : Entrée : Monistrol d'Allier (43) Sortie : Monistrol d'Allier (43)

COORDONNEES : Lambert II Etendu  
X : 706,541 X : 706,695  
Y : 1996,241 Y : 1995,659

Altitude moyenne : 640 m



### DONNEES TECHNIQUES :

Nature de l'ouvrage : Vrai tunnel de percement  
Longueur : 674 m  
Nombre de voies : 1  
Usage actuel : En service (accès dangereux)  
Etat général accès : Ligne en service (accès dangereux)  
Etat général galerie : Bon

COMMENTAIRES :

ICONOGRAPHIE :


ENTREE




SORTIE







Au fond, l'entrée du tunnel de la Charbonnière



Ci-contre, creusé dans le basalte, le tunnel de Saint Etienne est un souterrain très sombre et très froid

**Si cette fiche comporte des erreurs ou des oublis, merci de nous le signaler.**