



INVENTAIRE des TUNNELS FERROVIAIRES de FRANCE

itff@hotmail.fr

FICHE TUNNEL

N° INVENTAIRE : 43136.17 NOM : Tunnel de la Charbonnière

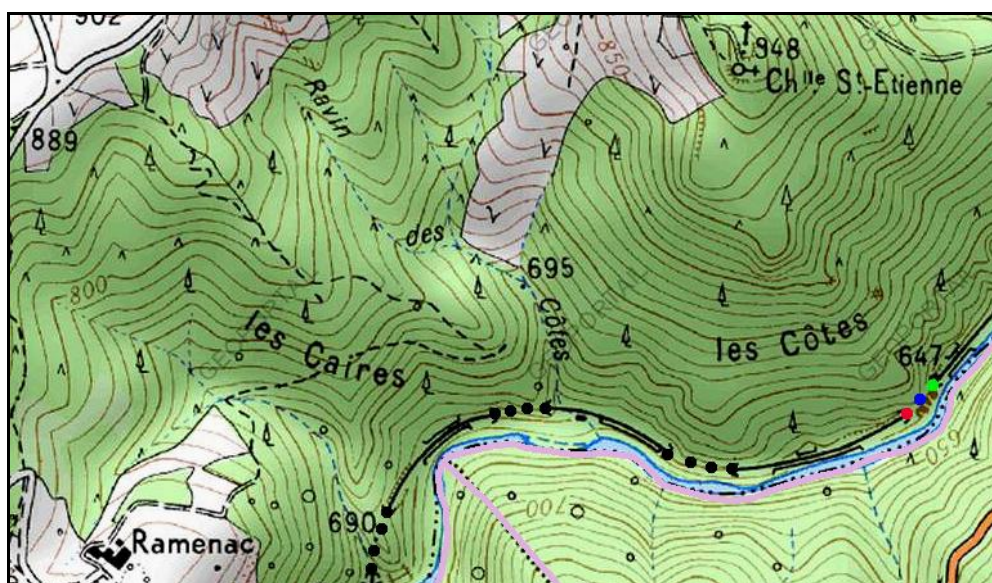


SECTION de LIGNE : BACONNET (43) > LANGOGNE (48)

COMMUNES : Entrée : Monistrol d'Allier (43) Sortie : Monistrol d'Allier (43)

COORDONNEES : Lambert II Etendu
X : 706,463 X : 706,416
Y : 1995,401 Y : 1995,350

Altitude moyenne : 647 m



Les points noirs indiquent, de droite à gauche, les tunnels voisins de Paire, n° 43136.18, Ramenac, n° 43136.19 et des Chastées, n° 43136.20

DONNEES TECHNIQUES :



Nature de l'ouvrage : **Vrai tunnel de percement**
Longueur : **71 m**
Nombre de voies : **1**
Usage actuel : **En service (accès dangereux)**
Etat général accès : **Ligne en service (accès dangereux)**
Etat général galerie : **Bon**

COMMENTAIRES :

ICONOGRAPHIE :

ENTREE

SORTIE





Au fond, la sortie du tunnel de Saint Etienne

Si cette fiche comporte des erreurs ou des oublis, merci de nous le signaler.

★ ★ ★