



INVENTAIRE des TUNNELS FERROVIAIRES de FRANCE

itff@hotmail.fr

FICHE TUNNEL

N° INVENTAIRE : **43136.6** NOM : Tunnel de la Valette

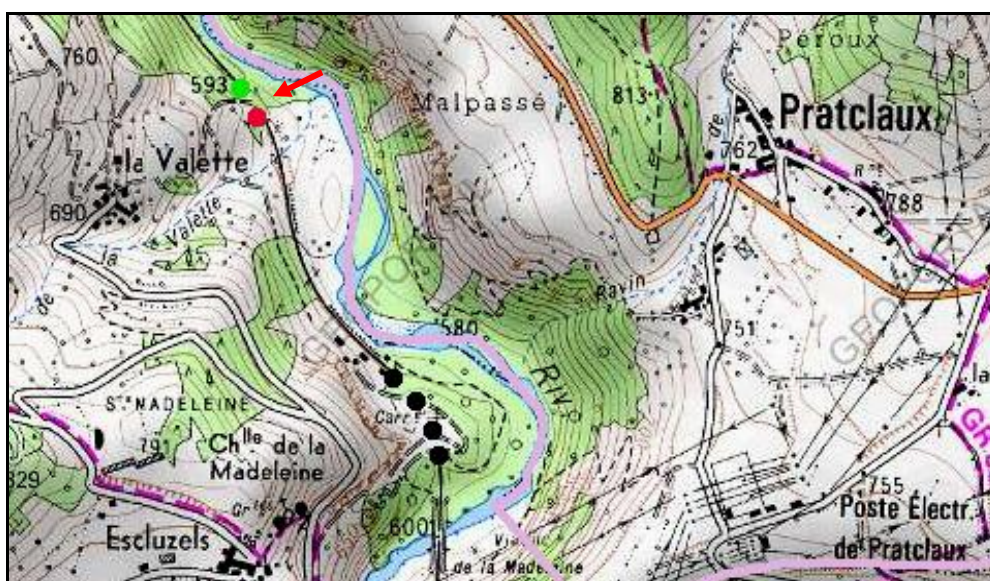


SECTION de LIGNE : BACONNET (43) > LANGOGNE (48)

COMMUNES : Entrée : Monistrol d'Allier (43) Sortie : Monistrol d'Allier (43)

COORDONNEES : Lambert II Etendu
X : 702,629 X : 702,681
Y : 1998,594 Y : 1998,529

Altitude moyenne : 593 m



La flèche rouge indique le tunnel


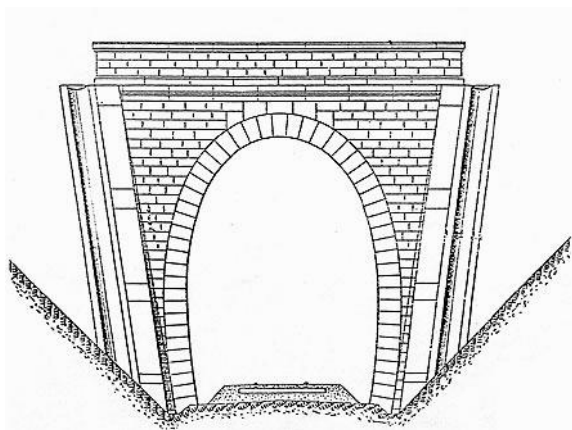
Les points noirs indiquent le tunnel voisin de la Madeleine, n° 43136.7

DONNEES TECHNIQUES :

Nature de l'ouvrage : **Vrai tunnel de percement**
Longueur : **75 m**
Nombre de voies : **1**
Usage actuel : **En service (accès dangereux)**
Etat général accès : **Ligne en service (accès dangereux)**
Etat général galerie : **Bon**

COMMENTAIRES :**ICONOGRAPHIE :****ENTREE****SORTIE**

Une photo actuelle disponible pour l'instant.
Il ne tient qu'à vous...



Quelqu'un a pris mon derrière. Qui prendra mon visage ?





Si cette fiche comporte des erreurs ou des oublis, merci de nous le signaler.

★ ★ ★