



INVENTAIRE des TUNNELS FERROVIAIRES de FRANCE

itff@hotmail.fr

FICHE TUNNEL

N° INVENTAIRE : 43136.8 NOM : Tunnel de Pracleaux

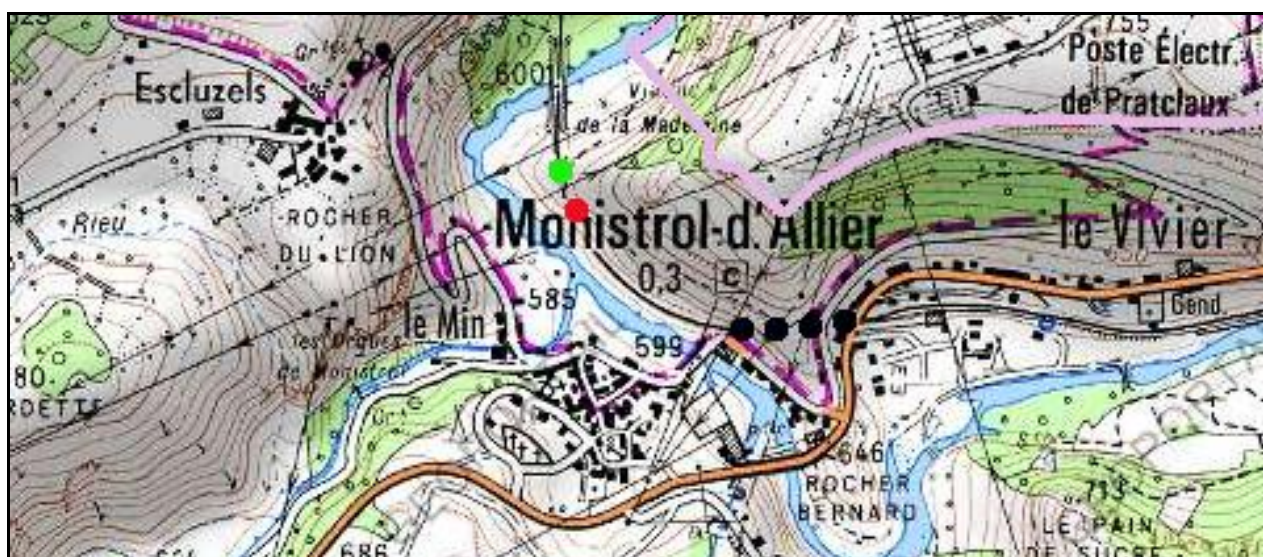


SECTION de LIGNE : BACONNET (43) > LANGOGNE (48)

COMMUNES : Entrée : Monistrol d'Allier (43) Sortie : Monistrol d'Allier (43)

COORDONNEES : Lambert II Etendu
X : 703,040 X : 703,081
Y : 1997,620 Y : 1997,516

Altitude moyenne : 600 m




Les points noirs indiquent le tunnel voisin de Monistrol, n° 43136.9

DONNEES TECHNIQUES :

Nature de l'ouvrage : **Vrai tunnel de percement**
Longueur : **70 m**
Nombre de voies : **1**
Usage actuel : **En service (accès dangereux)**
Etat général accès : **Ligne en service (accès dangereux)**
Etat général galerie : **Bon**


COMMENTAIRES :**ICONOGRAPHIE :****ENTREE****SORTIE**

Une photo actuelle disponible pour l'instant.
Il ne tient qu'à vous...



Quelqu'un a pris mon derrière. Qui prendra mon visage ?





L'arrivée sur le Monistrol d'Allier
et la sortie du tunnel de Pracleaux en arrière-plan

Si cette fiche comporte des erreurs ou des oublis, merci de nous le signaler.

★ ★ ★