



INVENTAIRE des TUNNELS FERROVIAIRES de FRANCE

itff@hotmail.fr

FICHE TUNNEL

N° INVENTAIRE : **43160.6** NOM : Tunnel de la Pinède



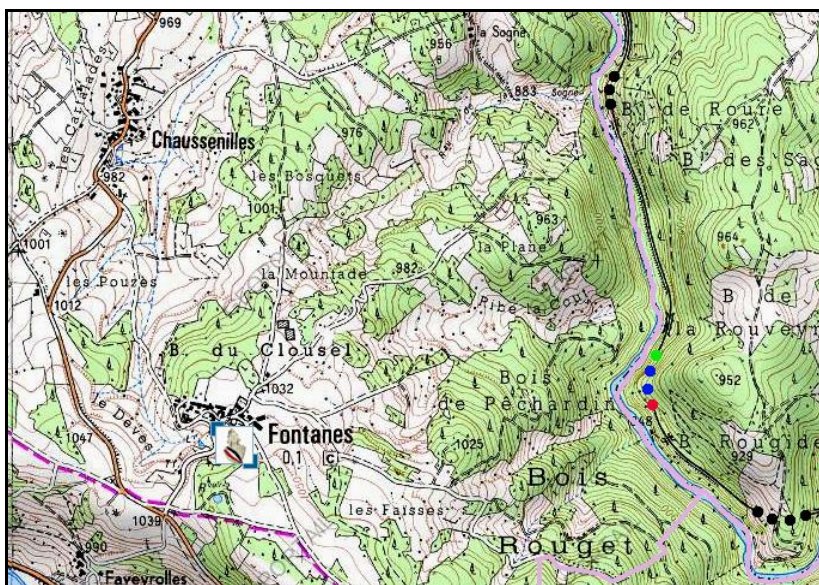
SECTION de LIGNE : **BACONNET (43)** > **LANGOGNE (48)**

COMMUNES : **Entrée : Rauret (43)** **Sortie : Rauret (43)**

COORDONNEES : **Lambert II Etendu**

X :	716,277	X :	716,268
Y :	1975,663	Y :	1975,495

Altitude moyenne : **850 m**



Les points noirs indiquent, de haut en bas, les tunnels voisins du Bois de Laisne, n° 43160.5, et de la Forêt, n° 43160.7

DONNEES TECHNIQUES :

Nature de l'ouvrage : **Vrai tunnel de percement**

Longueur : **162 m**

Nombre de voies : **1**


Usage actuel : **En service (accès dangereux)**

Etat général accès : **Ligne en service (accès dangereux)**


Etat général galerie : **Bon**

COMMENTAIRES :**ICONOGRAPHIE :****ENTREE****SORTIE**

Une photo actuelle disponible pour l'instant.
Il ne tient qu'à vous...



Quelqu'un a pris mon derrière. Qui prendra mon visage ?



Si cette fiche comporte des erreurs ou des oublis, merci de nous le signaler.