



INVENTAIRE des TUNNELS FERROVIAIRES de FRANCE

itff@hotmail.fr

FICHE TUNNEL

N° INVENTAIRE : **43162.2** NOM : Tunnel de la Boutère



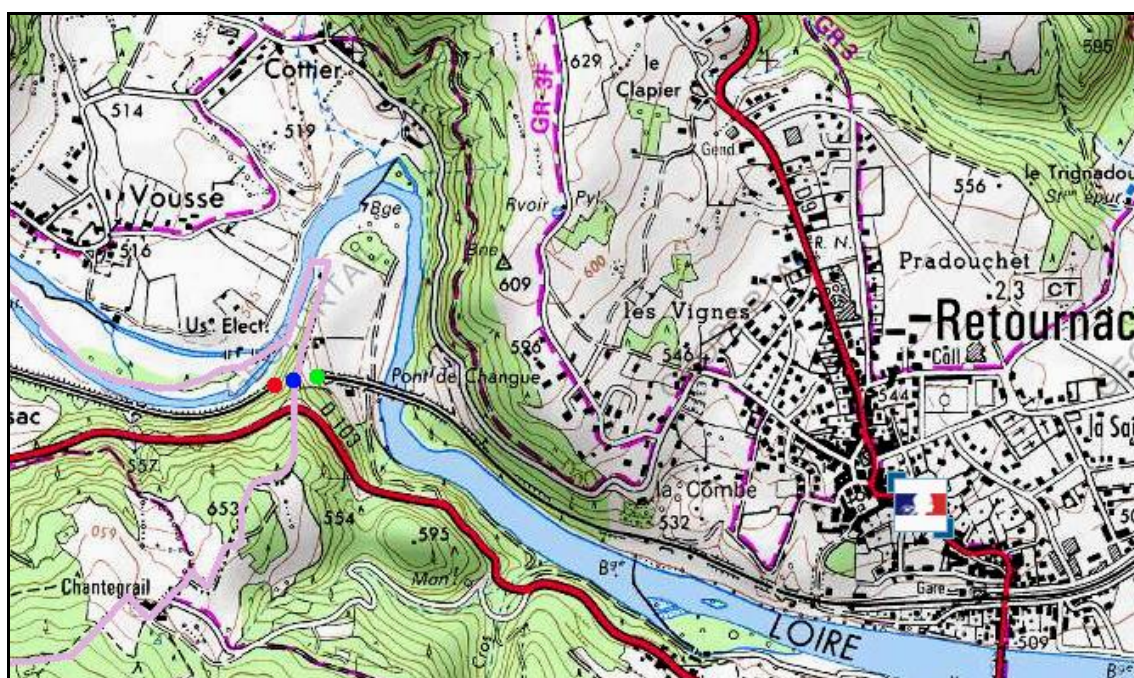
SECTION de LIGNE : **BOIRON (42)** > **LAVOUTE SUR LOIRE (43)**

COMMUNES : **Entrée : Retournac (43)** **Sortie : Chamalières sur Loire (43)**

COORDONNEES : Lambert II Etendu

X :	731,964	X :	731,858
Y :	2024,231	Y :	2024,210

Altitude moyenne : **520 m**





DONNEES TECHNIQUES :


Nature de l'ouvrage :	Vrai tunnel de percement
Longueur :	105 m
Nombre de voies :	1
Usage actuel :	En service (accès dangereux)
Etat général accès :	Ligne en service (accès dangereux)
Etat général galerie :	Bon

COMMENTAIRES :**ICONOGRAPHIE :****ENTREE****SORTIE**

Pas de photos actuelles disponibles pour l'instant.
Il ne tient qu'à vous...



Qui me tirera le portait ?



Si cette fiche comporte des erreurs ou des oublis, merci de nous le signaler.

★ ★ ★