



# INVENTAIRE des TUNNELS FERROVIAIRES de FRANCE

[itff@hotmail.fr](mailto:itff@hotmail.fr)

## FICHE TUNNEL

N° INVENTAIRE : **43177.1** NOM : Tunnel de Corneton

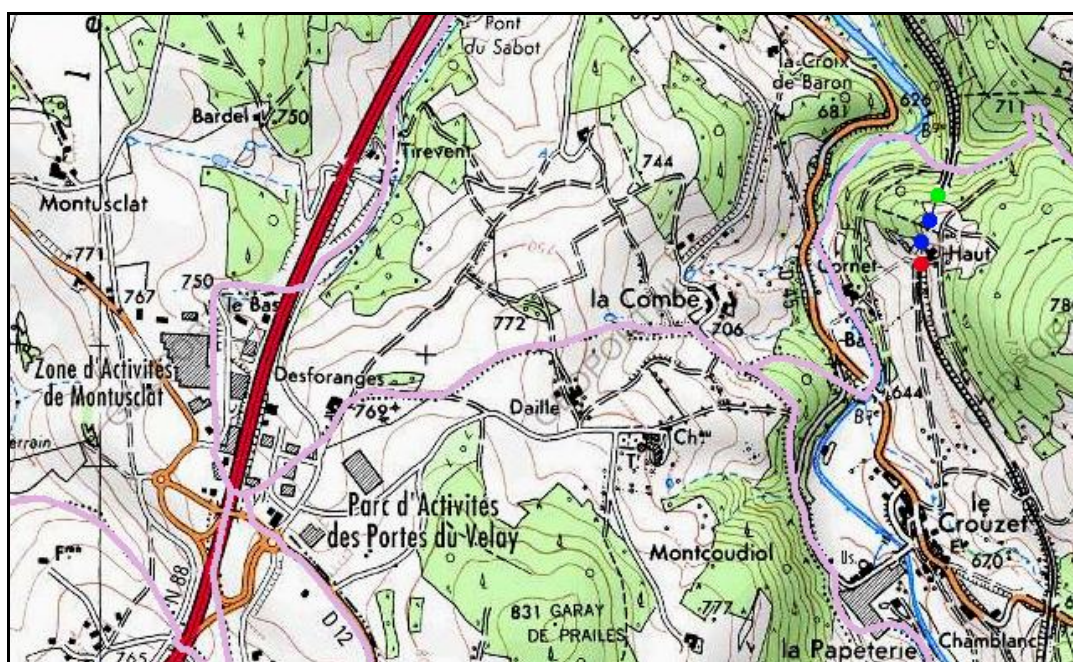


SECTION de LIGNE : **FIRMINY (42)** > **DUNIERES (43)**

COMMUNES : **Entrée : Saint Didier en Velay (43)** **Sortie : Saint Didier en Velay (43)**

COORDONNEES : Lambert II Etendu  
X : **750,261** X : **750,218**  
Y : **2037,426** Y : **2037,261**

Altitude moyenne : **680 m**

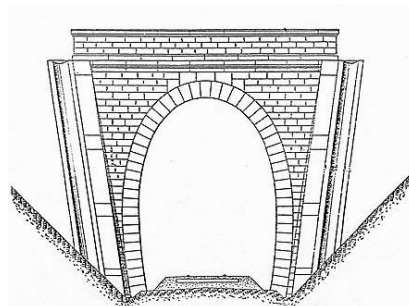



### DONNEES TECHNIQUES :

Nature de l'ouvrage : **Vrai tunnel de percement**  
Longueur : **167 m**  
Nombre de voies : **1**  
Usage actuel : **En service (accès dangereux)**  
Etat général accès : **Ligne en service (accès dangereux)**  
Etat général galerie : **Bon**

**COMMENTAIRES :****ICONOGRAPHIE :****ENTREE****SORTIE**

Pas de photos actuelles disponibles pour l'instant.  
Il ne tient qu'à vous...



Qui me tirera le portait ?

Si cette fiche comporte des erreurs ou des oublis, merci de nous le signaler.

★ ★ ★