



INVENTAIRE des TUNNELS FERROVIAIRES de FRANCE

itff@hotmail.fr

FICHE TUNNEL

N° INVENTAIRE : **43184.1** NOM : Tunnel de Saint Ferréol

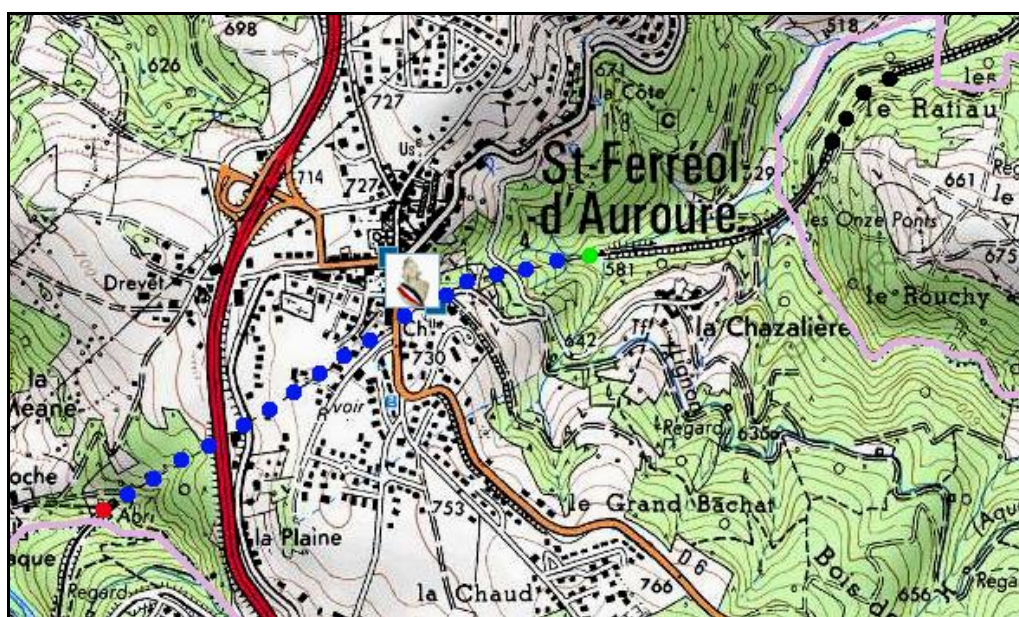


SECTION de LIGNE : **FIRMINY (42)** > **DUNIERES (43)**

COMMUNES : **Entrée : Saint Ferréol d'Auroure (43)** **Sortie : Saint Ferréol d'Auroure (43)**

COORDONNEES : **Lambert II Etendu**
X : **750,824** X : **749,709**
Y : **2041,217** Y : **2040,619**

Altitude moyenne : **581 m**



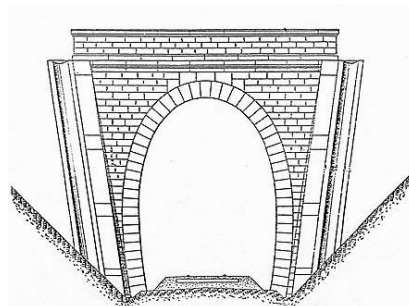

Les points noirs indiquent le tunnel voisin de Bruchères, n° 43205.1

DONNEES TECHNIQUES :

Nature de l'ouvrage : **Vrai tunnel de percement**
Longueur : **1264 m**
Nombre de voies : **1**
Usage actuel : **En service (accès dangereux)**
Etat général accès : **Ligne en service (accès dangereux)**
Etat général galerie : **Bon**

COMMENTAIRES :**ICONOGRAPHIE :****ENTREE****SORTIE**

Pas de photos actuelles disponibles pour l'instant.
Il ne tient qu'à vous...



Qui me tirera le portait ?

Si cette fiche comporte des erreurs ou des oublis, merci de nous le signaler.

★ ★ ★