



INVENTAIRE des TUNNELS FERROVIAIRES de FRANCE

itff@hotmail.fr

FICHE TUNNEL

N° INVENTAIRE : **43192.1** NOM : Tunnel du Crest

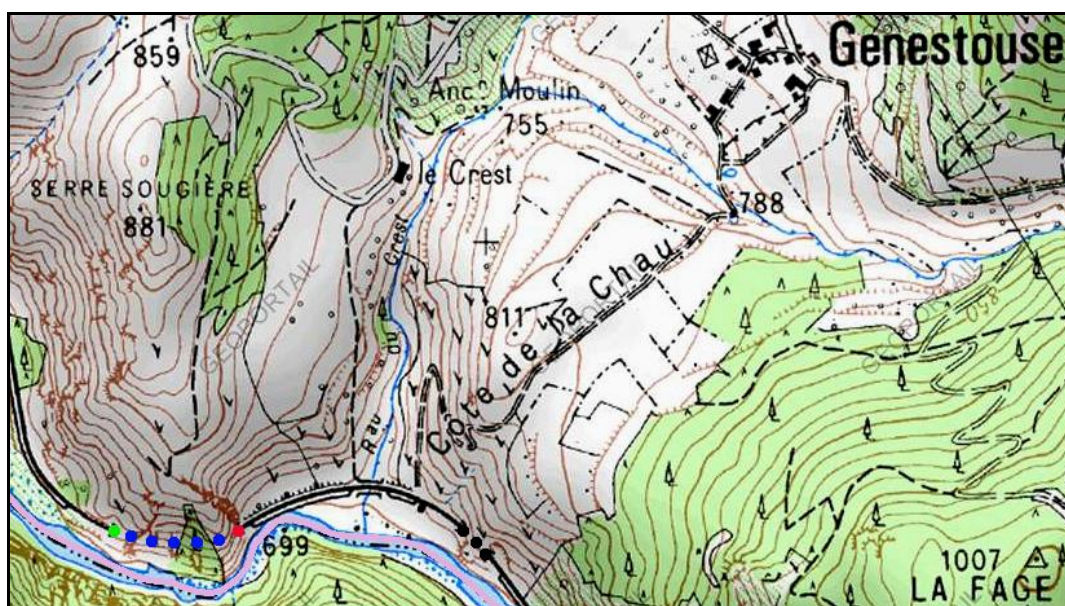


SECTION de LIGNE : BACONNET (43) > LANGOGNE (48)

COMMUNES : Entrée : Saint Haon (43) Sortie : Saint Haon (43)

COORDONNEES : Lambert II Etendu
X : 708,467 X : 708,669
Y : 1986,511 Y : 1986,512

Altitude moyenne : 710 m




Les points noirs indiquent le tunnel voisin de Génestouse, n° 43192.2

DONNEES TECHNIQUES :

Nature de l'ouvrage : **Vrai tunnel de percement**
Longueur : **210 m**
Nombre de voies : **1**
Usage actuel : **En service (accès dangereux)**
Etat général accès : **Ligne en service (accès dangereux)**
Etat général galerie : **Bon**


COMMENTAIRES :**ICONOGRAPHIE :****ENTREE****SORTIE**

Une photo actuelle disponible pour l'instant.
Il ne tient qu'à vous...



Quelqu'un a pris mon derrière. Qui prendra mon visage ?





« Le Cévenol » sortant du tunnel de Crest

Si cette fiche comporte des erreurs ou des oublis, merci de nous le signaler.

★ ★ ★