



INVENTAIRE des TUNNELS FERROVIAIRES de FRANCE

itff@hotmail.fr

FICHE TUNNEL

N° INVENTAIRE : **43192.2** NOM : Tunnel de Génestouze

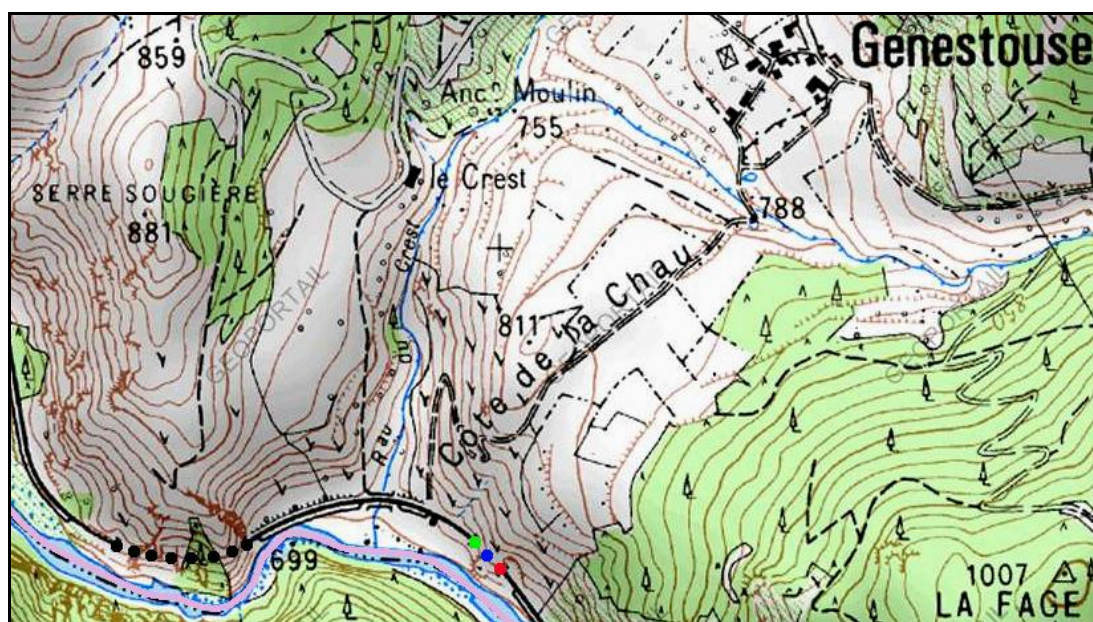


SECTION de LIGNE : BACONNET (43) > LANGOGNE (48)

COMMUNES : Entrée : Saint Haon (43) Sortie : Saint Haon (43)

COORDONNEES : Lambert II Etendu
X : 709,026 X : 709,064
Y : 1986,520 Y : 1986,483

Altitude moyenne : 711 m




Les points noirs indiquent le tunnel voisin du Crest, n° 43192.1

DONNEES TECHNIQUES :


Nature de l'ouvrage : Vrai tunnel de percement
Longueur : 62 m
Nombre de voies : 1
Usage actuel : En service (accès dangereux)
Etat général accès : Ligne en service (accès dangereux)
Etat général galerie : Bon

COMMENTAIRES :**ICONOGRAPHIE :****ENTREE****SORTIE**

Une photo actuelle disponible pour l'instant.
Il ne tient qu'à vous...



Quelqu'un a pris mon derrière. Qui prendra mon visage ?



Si cette fiche comporte des erreurs ou des oublis, merci de nous le signaler.