



INVENTAIRE des TUNNELS FERROVIAIRES de FRANCE

itff@hotmail.fr

FICHE TUNNEL

N° INVENTAIRE : **43192.7** NOM : Tunnel du Thord



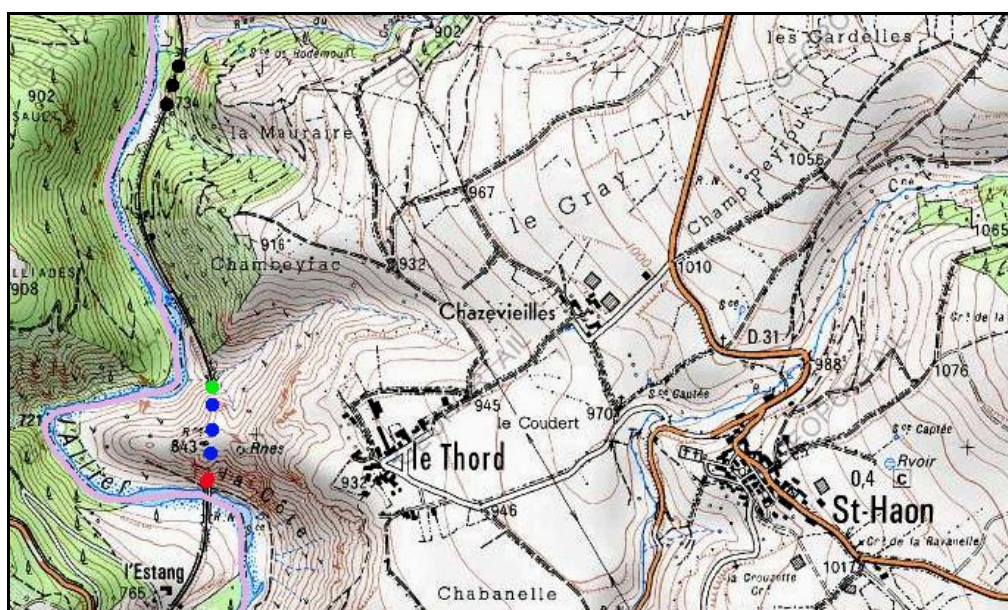
SECTION de LIGNE : **BACONNET (43)** > **LANGOGNE (48)**

COMMUNES : **Entrée : Saint Haon (43)** **Sortie : Saint Haon (43)**

COORDONNEES : **Lambert II Etendu**

| | | | |
|------------|-----------------|------------|-----------------|
| X : | 710,933 | X : | 710,921 |
| Y : | 1984,099 | Y : | 1983,839 |

Altitude moyenne : **740 m**



Les points noirs indiquent le tunnel voisin de Souils, n° 43192.6

DONNEES TECHNIQUES :

Nature de l'ouvrage : **Vrai tunnel de percement**

Longueur : **252 m**

Nombre de voies : **1**


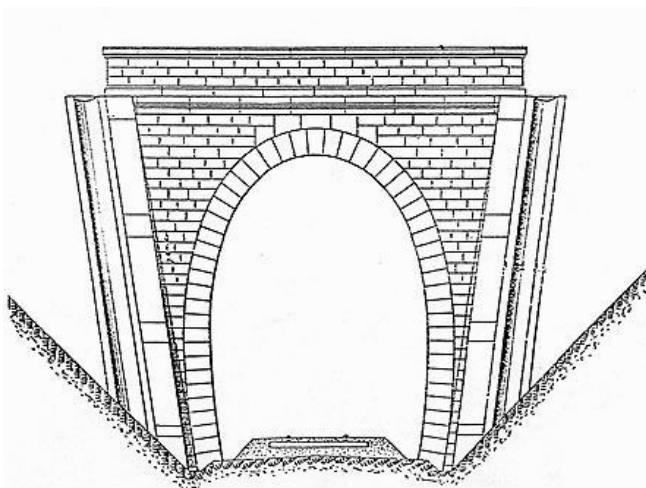
Usage actuel : **En service (accès dangereux)**

Etat général accès : **Ligne en service (accès dangereux)**


Etat général galerie : **Bon**

COMMENTAIRES :**ICONOGRAPHIE :****ENTREE****SORTIE**

Une photo actuelle disponible pour l'instant.
Il ne tient qu'à vous...



Quelqu'un a pris mon derrière. Qui prendra mon visage ?






Il est rare de pouvoir photographier simultanément les deux extrémités d'un tunnel



Ci-dessus et ci-dessous, quatre belles photos de la sortie du tunnel et de son viaduc



Si cette fiche comporte des erreurs ou des oublis, merci de nous le signaler.