



INVENTAIRE des TUNNELS FERROVIAIRES de FRANCE

itff@hotmail.fr

FICHE TUNNEL

N° INVENTAIRE : 43205.1 NOM : Tunnel de Bruchères

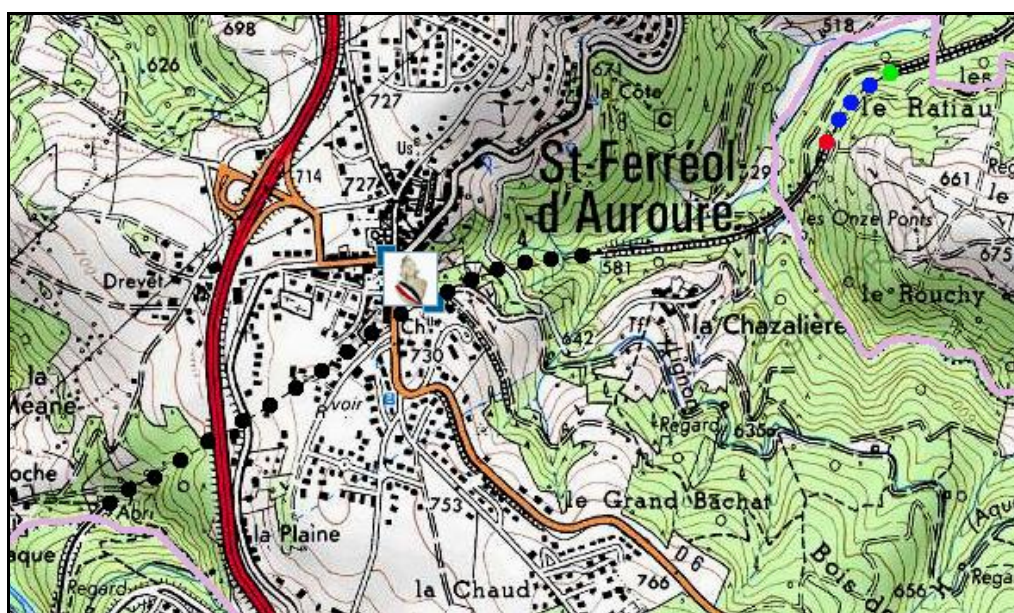


SECTION de LIGNE : FIRMINY (42) > DUNIERES (43)

COMMUNES : Entrée : Saint Just Malmont (43) Sortie : Saint Just Malmont (43)

COORDONNEES : Lambert II Etendu
X : 751,529 X : 751,388
Y : 2041,650 Y : 2041,497

Altitude moyenne : 560 m



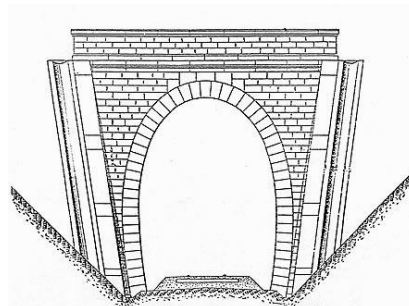

Les points noirs indiquent le tunnel voisin de Saint Ferréol, n° 43184.1

DONNEES TECHNIQUES :

Nature de l'ouvrage : Vrai tunnel de percement
Longueur : 230 m
Nombre de voies : 1
Usage actuel : En service (accès dangereux)
Etat général accès : Ligne en service (accès dangereux)
Etat général galerie : Bon

COMMENTAIRES :**ICONOGRAPHIE :****ENTREE****SORTIE**

Pas de photos actuelles disponibles pour l'instant.
Il ne tient qu'à vous...



Qui me tirera le portait ?

Si cette fiche comporte des erreurs ou des oublis, merci de nous le signaler.

★ ★ ★