



INVENTAIRE des TUNNELS FERROVIAIRES de FRANCE

itff@hotmail.fr

FICHE TUNNEL

N° INVENTAIRE : **43221.1** NOM : **Galerie de la Raybutte**



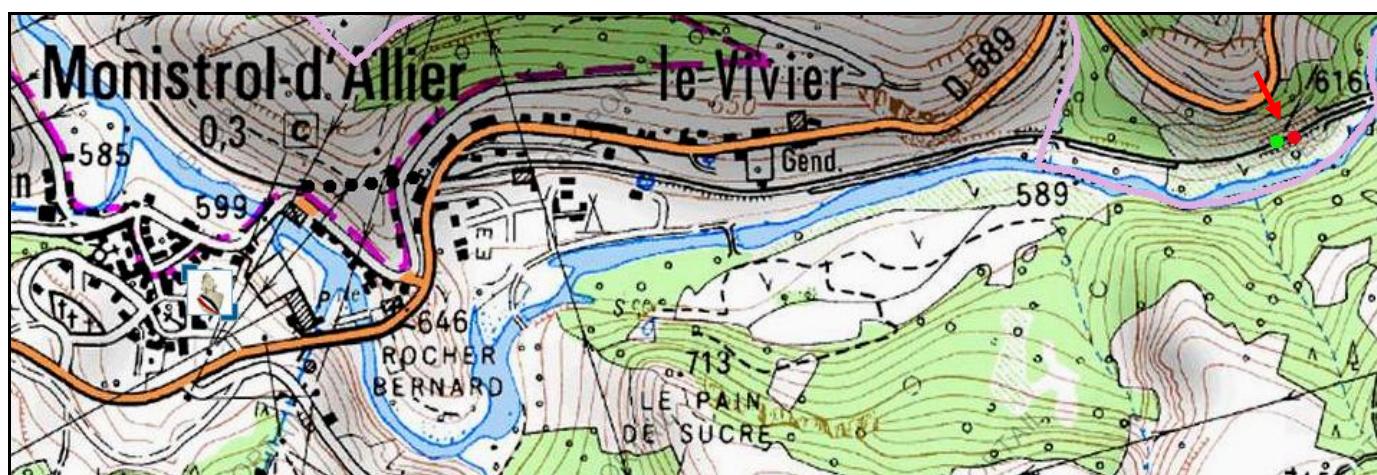
SECTION de LIGNE : **BACONNET (43)** > **LANGOGNE (48)**

COMMUNES : **Entrée : Saint Privat d'Allier (43)** **Sortie : Saint Privat d'Allier (43)**

COORDONNEES : **Lambert II Etendu**

X :	704,701	X :	704,731
Y :	1997,453	Y :	1997,455

Altitude moyenne : **615 m**



La flèche rouge, à droite, indique le tunnel

Les points noirs indiquent le tunnel voisin de Monistrol, n° 43136.9

DONNEES TECHNIQUES :

Nature de l'ouvrage : **Galerie de protection**

Longueur : **30 m**

Nombre de voies : **1**

Usage actuel : **En service (accès dangereux)**

Etat général accès : **Ligne en service (accès dangereux)**



Etat général galerie : **Bon**

COMMENTAIRES :

ICONOGRAPHIE :

ENTREE

SORTIE






La courte galerie de la Raybutte dans le magnifique cadre des falaises de Fontannes



L'intérieur de la galerie vue depuis la sortie



Ci-dessus et ci-dessous, à la grande époque du train Le Cévenol



Si cette fiche comporte des erreurs ou des oublis, merci de nous le signaler.

★ ★ ★