



INVENTAIRE des TUNNELS FERROVIAIRES de FRANCE

itff@hotmail.fr

FICHE TUNNEL

N° INVENTAIRE : 43236.1 NOM : Tunnel de Montbrison

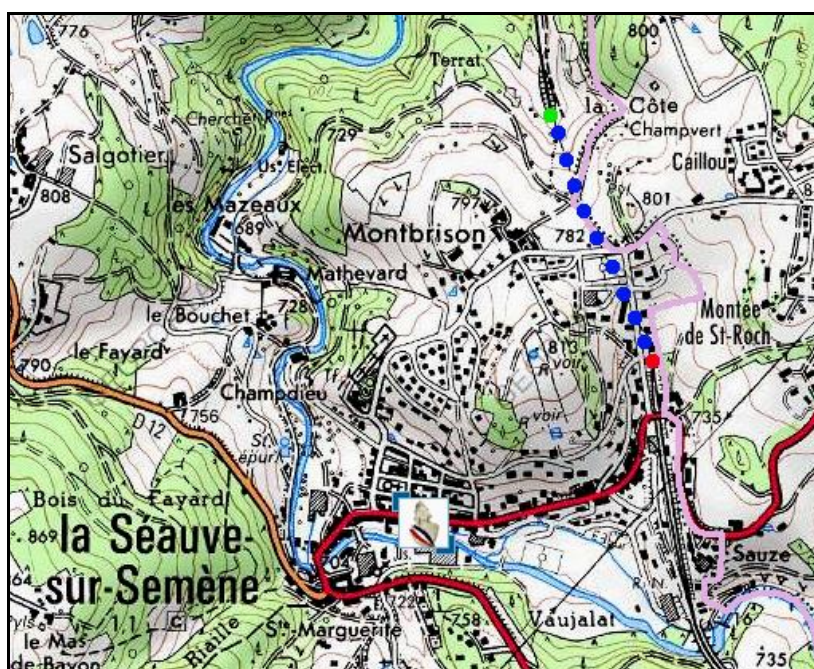


SECTION de LIGNE : FIRMINY (42) > DUNIERES (43)

COMMUNES : Entrée : La Séauve sur Semène (43) Sortie : La Séauve sur Semène (43)

COORDONNEES : Lambert II Etendu
X : 750,515 X : 750,786
Y : 2035,575 Y : 2034,952

Altitude moyenne : 725 m

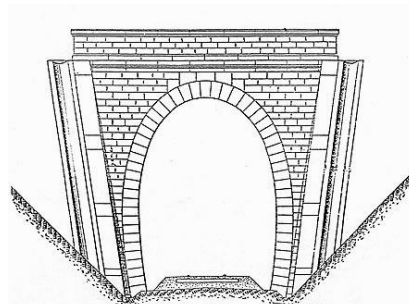
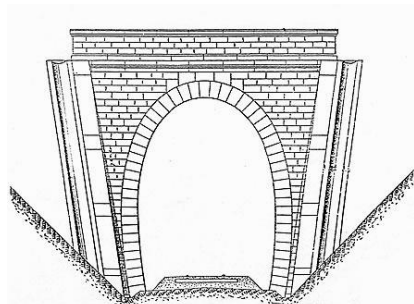


DONNEES TECHNIQUES :

Nature de l'ouvrage : Vrai tunnel de percement
Longueur : 699 m
Nombre de voies : 1
Usage actuel : En service (accès dangereux)
Etat général accès : Ligne en service (accès dangereux)
Etat général galerie : Bon

COMMENTAIRES :**ICONOGRAPHIE :****ENTREE****SORTIE**

Pas de photos actuelles disponibles pour l'instant.
Il ne tient qu'à vous...



Qui me tirera le portait ?

Si cette fiche comporte des erreurs ou des oublis, merci de nous le signaler.

★ ★ ★