



# INVENTAIRE des TUNNELS FERROVIAIRES de FRANCE

[itff@hotmail.fr](mailto:itff@hotmail.fr)

## FICHE TUNNEL

N° INVENTAIRE : **44028.1** NOM : **Galerie de Saint Meen**



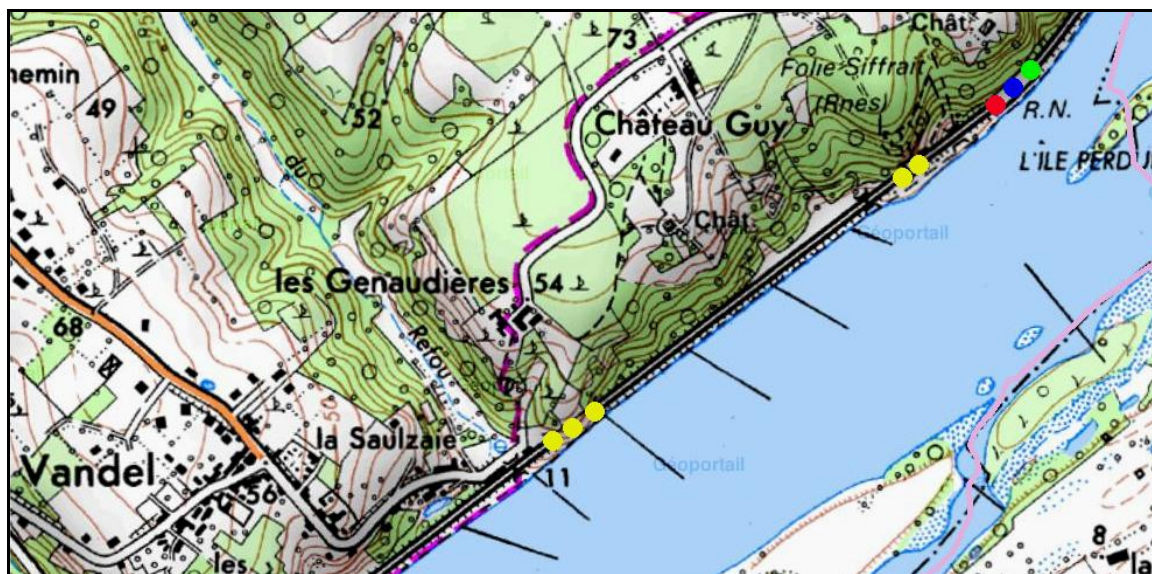
SECTION de LIGNE : **ANCENIS (44)** > **MALAKOFF (44)**

COMMUNES : **Entrée : Le Cellier (44)** **Sortie : Le Cellier (44)**

COORDONNEES : **Lambert II Etendu**

X :	<b>324,496</b>	X :	<b>324,434</b>
Y :	<b>2266,108</b>	Y :	<b>2266,045</b>

Altitude moyenne : **12 m**



Les points jaunes indiquent, de droite à gauche, les tunnels voisins des Folies Siffait, n° 44028.2 et La Saulzaie, n° 44028.3

### DONNEES TECHNIQUES :

Nature de l'ouvrage : **Galerie de protection**

Longueur : **96 m**

Nombre de voies : **2**

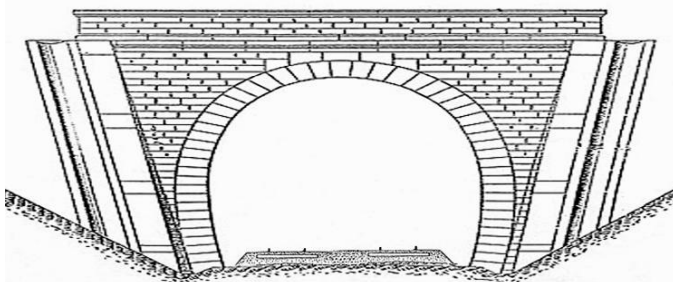
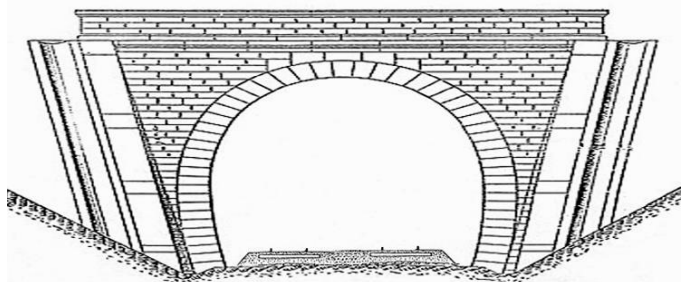
Usage actuel : **En service (accès dangereux)**

Etat général accès : **Ligne en service (accès dangereux)**

Etat général galerie : **Bon**

**COMMENTAIRES :****ICONOGRAPHIE :****ENTREE****SORTIE**

Pas de photos actuelles disponibles pour l'instant.  
Il ne tient qu'à vous...



Qui me tirera le portait ?



Vue aérienne du toit de la galerie  
et de sa visière de protection en béton qui apparaît en blanc

Si cette fiche comporte des erreurs ou des oublis, merci de nous le signaler.

★ ★ ★