



INVENTAIRE des TUNNELS FERROVIAIRES de FRANCE

itff@hotmail.fr

FICHE TUNNEL

N° INVENTAIRE : 46037.1 NOM : Tunnel de Bouziès

SECTION de LIGNE : CROIX DE MAGNE (46) > SOURDILLE (46)

COMMUNES : Entrée : Bouziès (46) Sortie : Bouziès (46)

COORDONNEES : Lambert II Etendu
X : 544,695 X : 544,769
Y : 1942,862 Y : 1942,741

Altitude moyenne : 150 m



DONNEES TECHNIQUES :

Nature de l'ouvrage : Vrai tunnel de percement

Longueur : 266 m


Nombre de voies : 1

Usage actuel : Déclassé, non déséquipé





Etat général accès : Pédestre bon

Etat général galerie : Bon

COMMENTAIRES :**ICONOGRAPHIE :****ENTREE****SORTIE**



L'entrée et la sortie vues de l'intérieur



Si cette fiche comporte des erreurs ou des oublis, merci de nous le signaler.