



INVENTAIRE des TUNNELS FERROVIAIRES de FRANCE

itff@hotmail.fr

FICHE TUNNEL

N° INVENTAIRE : 46049.1 NOM : Tunnel de Calvignac

SECTION de LIGNE : CROIX DE MAGNE (46) > SOURDILLE (46)

COMMUNES : Entrée : Calvignac (46) Sortie : Calvignac (46)

COORDONNEES : Lambert II Etendu
X : 555,522 X : 555,702
Y : 1940,406 Y : 1940,391

Altitude moyenne : 144 m



DONNEES TECHNIQUES :

Nature de l'ouvrage : Vrai tunnel de percement

Longueur : 164 m

Nombre de voies : 1

Usage actuel : Déclassé, non déséquipé

Etat général accès : Pédestre bon



Etat général galerie : Bon


COMMENTAIRES :

ICONOGRAPHIE :

ENTREE

SORTIE





Si cette fiche comporte des erreurs ou des oublis, merci de nous le signaler.

★ ★ ★