



INVENTAIRE des TUNNELS FERROVIAIRES de FRANCE

itff@hotmail.fr

FICHE TUNNEL

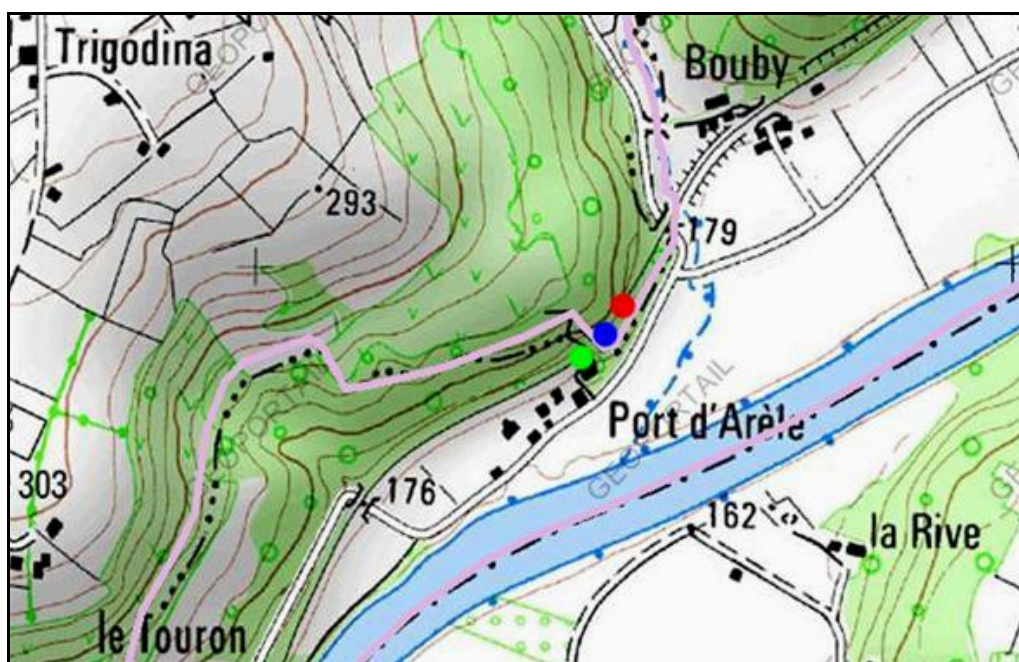
N° INVENTAIRE : 46055.3 NOM : Tunnel de Port d'Arèle

SECTION de LIGNE : CROIX DE MAGNE (46) > SOURDILLE (46)

COMMUNES : Entrée : Capdenac (46) Sortie : Capdenac (46)

COORDONNEES : Lambert II Etendu
X : 576,416 X : 576,466
Y : 1952,796 Y : 1952,840

Altitude moyenne : 177 m



DONNEES TECHNIQUES :

Nature de l'ouvrage : Vrai tunnel de percement

Longueur estimée : 67 m

Nombre de voies : 1

Usage actuel : Déclassé, non déséquipé

Etat général accès : Pédestre bon




Etat général galerie : Bon

COMMENTAIRES :

ICONOGRAPHIE :

ENTREE

SORTIE





Ci-dessus et ci-dessous, la galerie du tunnel avec ses piédroits ajourés



Si cette fiche comporte des erreurs ou des oublis, merci de nous le signaler.

★ ★ ★