



INVENTAIRE des TUNNELS FERROVIAIRES de FRANCE

itff@hotmail.fr

FICHE TUNNEL

N° INVENTAIRE : 46068.1 NOM : Tunnel de Cénevières

SECTION de LIGNE : CROIX DE MAGNE (46) > SOURDILLE (46)

COMMUNES : Entrée : Cénevières (46) Sortie : Cénevières (46)

COORDONNEES : Lambert II Etendu
X : 553,293 X : 553,473
Y : 1940,608 Y : 1940,557

Altitude moyenne : 147 m



DONNEES TECHNIQUES :

Nature de l'ouvrage : Vrai tunnel de percement

Longueur estimée : 188 m

Nombre de voies : 1

Usage actuel : Déclassé, non déséquipé

Etat général accès : Pédestre bon


Etat général galerie : Bon




COMMENTAIRES :

ICONOGRAPHIE :

ENTREE

SORTIE





Si cette fiche comporte des erreurs ou des oublis, merci de nous le signaler.

★ ★ ★