



INVENTAIRE des TUNNELS FERROVIAIRES de FRANCE

itff@hotmail.fr

FICHE TUNNEL

N° INVENTAIRE : 46117.1 NOM : Tunnel de Port de Gagnac

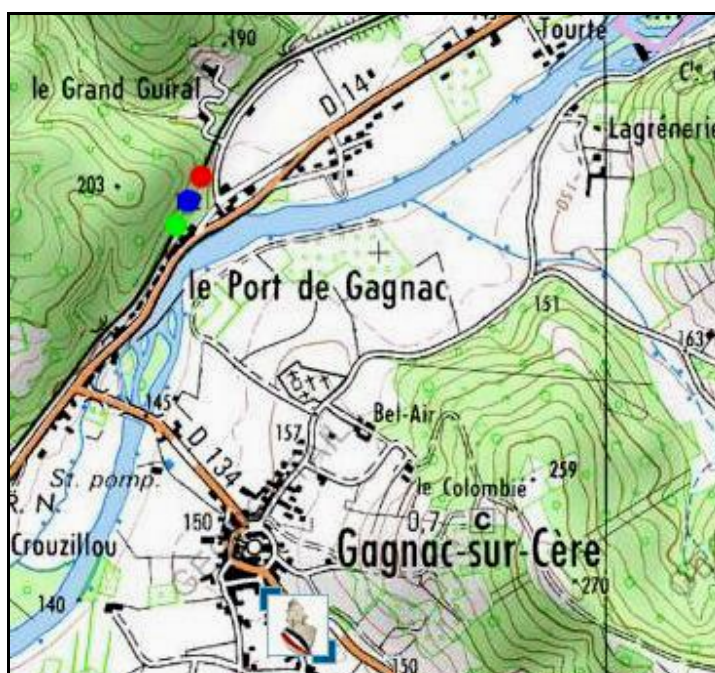


SECTION de LIGNE : BIARS SUR CERE (46) > LAVAL DE CERE (46)

COMMUNES : Entrée : Gagnac sur Cère (46) Sortie : Gagnac sur Cère (46)

COORDONNEES : Lambert II Etendu
X : 563,563 X : 563,609
Y : 1993,988 Y : 1994,075

Altitude moyenne : 147 m





DONNEES TECHNIQUES :

Nature de l'ouvrage : Vrai tunnel de percement
Longueur : 61 m
Nombre de voies : 1
Usage actuel : En service (accès dangereux)
Etat général accès : Ligne en service (accès dangereux)
Etat général galerie : Bon

COMMENTAIRES :**ICONOGRAPHIE :****ENTREE****SORTIE**

Pas de photos actuelles disponibles pour l'instant.
Il ne tient qu'à vous...



Qui me tirera le portait ?

Si cette fiche comporte des erreurs ou des oublis, merci de nous le signaler.

★ ★ ★