



INVENTAIRE des TUNNELS FERROVIAIRES de FRANCE

itff@hotmail.fr

FICHE TUNNEL

N° INVENTAIRE : **46164.1** NOM : Tunnel des Cabanes

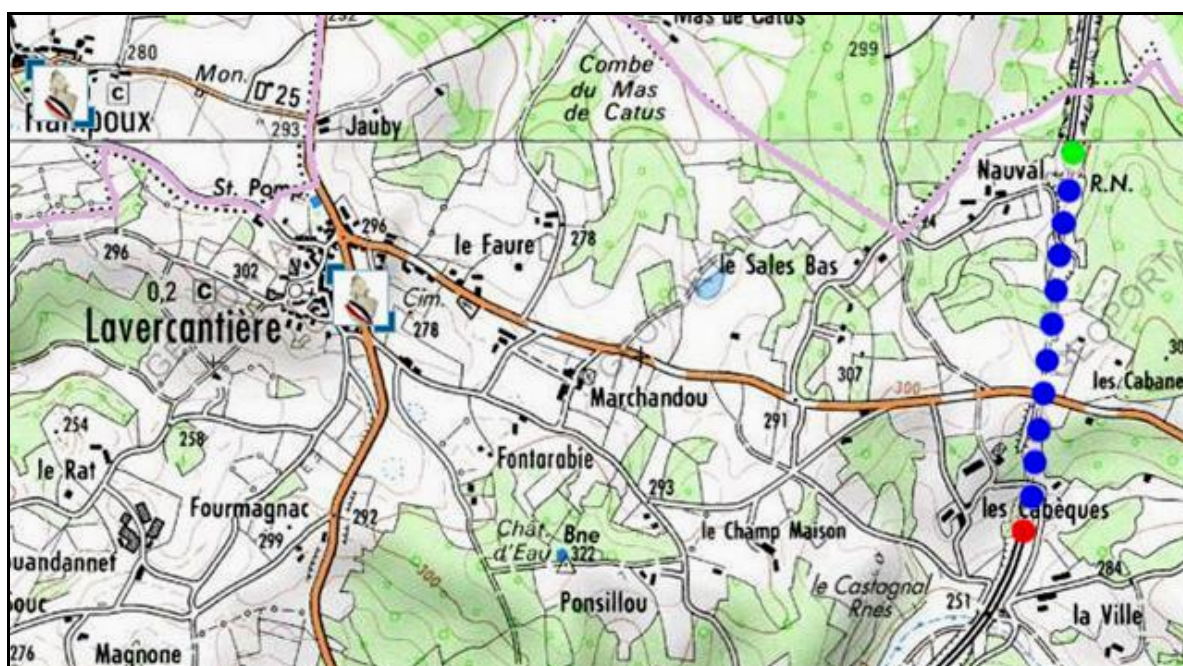


SECTION de LIGNE : GOURDON (46) > MERCUES (46)

COMMUNES : Entrée : Lavercantière (46) Sortie : Lavercantière (46)


COORDONNEES : Lambert II Etendu
X : 520,968 X : 520,846
Y : 1960,377 Y : 1959,531



Altitude moyenne : 251 m



DONNEES TECHNIQUES :

Nature de l'ouvrage : Vrai tunnel de percement
Longueur : 845 m
Nombre de voies : 2
Usage actuel : En service (accès dangereux)
Etat général accès : Ligne en service (accès dangereux)
Etat général galerie : Bon

COMMENTAIRES :**ICONOGRAPHIE :****ENTREE****SORTIE**



Si cette fiche comporte des erreurs ou des oublis, merci de nous le signaler.

★ ★ ★