



INVENTAIRE des TUNNELS FERROVIAIRES de FRANCE

itff@hotmail.fr

FICHE TUNNEL

N° INVENTAIRE : **46185.2** NOM : Tunnel de Mirandol

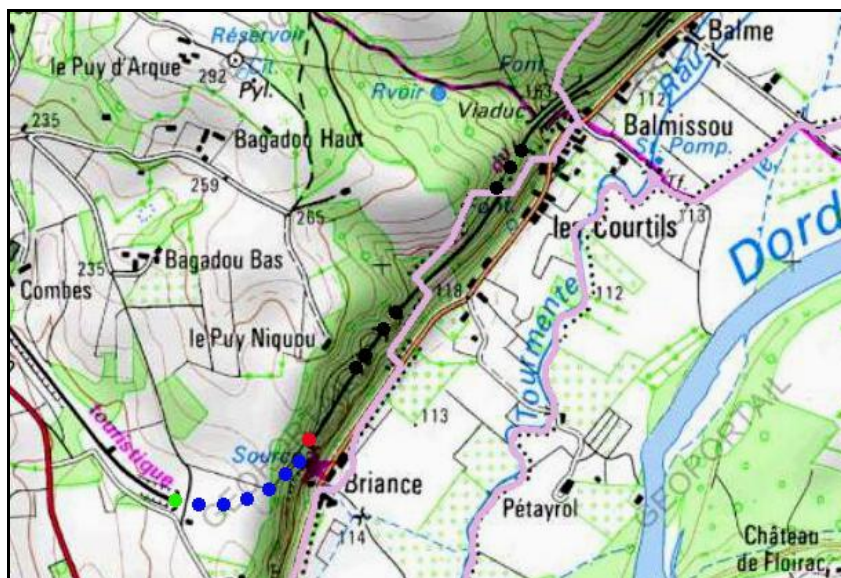


SECTION de LIGNE : SOULLAC (46) > SAINT DENIS LES MARTEL (46)

COMMUNES : Entrée : Martel (46) Sortie : Martel (46)

COORDONNEES : Lambert II Etendu
X : 544,463 X : 544,796
Y : 1991,378 Y : 1991,508

Altitude moyenne : 200 m



Les points noirs indiquent, de gauche à droite, les tunnels voisins de Roc Blanc, n° 46185.3 ; Peinture, n° 46185.4 et des Courtils, n° 46265.1

DONNEES TECHNIQUES :

Nature de l'ouvrage : **Vrai tunnel de percement**
Longueur : **394 m**
Nombre de voies : **1**
Usage actuel : **En service (accès dangereux)**
Etat général accès : **Ligne en service (accès dangereux)**
Etat général galerie : **Bon**

COMMENTAIRES :



La ligne Souillac > Saint Denis lès Martel déclassée, est réutilisée par l'association du train touristique du Haut Quercy entre Martel et Saint Denis.

Ce tunnel fait partie des ouvrages remis en service dans le cadre de ce parcours touristique.

ICONOGRAPHIE :

ENTREE



SORTIE



Entrée et sortie du tunnel avant reprise par l'association du train touristique



La galerie du tunnel prise vers l'entrée et éclairée par l'association du train touristique



Ci-dessus et ci-dessous, quatre photos de la belle sortie du tunnel, fortifiée façon château fort





La sortie prise depuis le poste de conduite de la locomotive à vapeur du train touristique



La voie dans la falaise et la sortie fortifiée du tunnel de Mirandol

Si cette fiche comporte des erreurs ou des oublis, merci de nous le signaler.

★ ★ ★