



# INVENTAIRE des TUNNELS FERROVIAIRES de FRANCE

[itff@hotmail.fr](mailto:itff@hotmail.fr)

## FICHE TUNNEL

N° INVENTAIRE : **46185.3** NOM : Tunnel du Roc Blanc

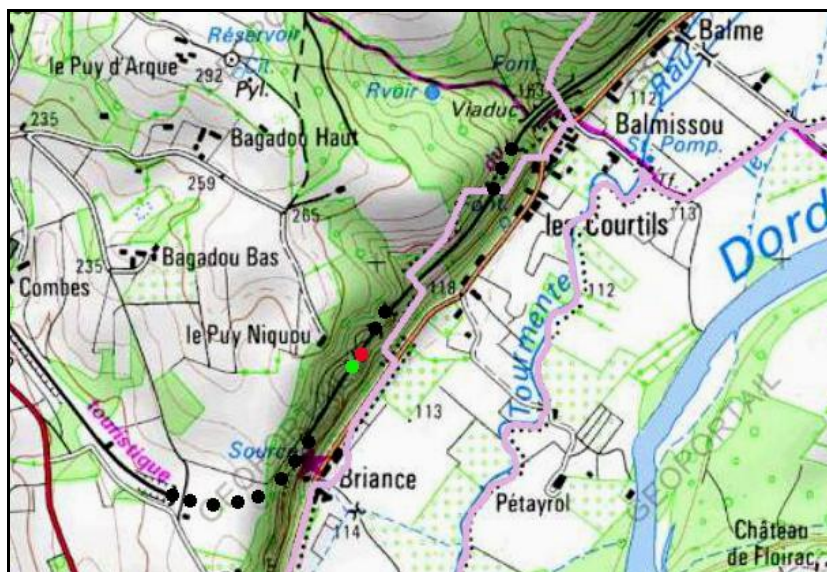


SECTION de LIGNE : SOULLAC (46) > SAINT DENIS LES MARTEL (46)

COMMUNES : Entrée : Martel (46) Sortie : Martel (46)

COORDONNEES : Lambert II Etendu  
X : 544,910 X : 544,928  
Y : 1991,686 Y : 1991,706

Altitude moyenne : 195 m



Les points noirs indiquent, de gauche à droite, les tunnels voisins de Mirandol, n° 46185.2 ; Peinture, n° 46185.4 et des Courtils, n° 46265.1

### DONNEES TECHNIQUES :

Nature de l'ouvrage : Vrai tunnel de percement  
Longueur : 41 m  
Nombre de voies : 1  
Usage actuel : En service (accès dangereux)  
Etat général accès : Ligne en service (accès dangereux)  
Etat général galerie : Bon

## COMMENTAIRES :

La ligne Souillac > Saint Denis lès Martel déclassée, est réutilisée par l'association du train touristique du Haut Quercy entre Martel et Saint Denis.



Ce tunnel fait partie des ouvrages remis en service dans le cadre de ce parcours touristique.

## ICONOGRAPHIE :

### ENTREE

### SORTIE

Une photo actuelle disponible pour l'instant.  
Il ne tient qu'à vous...



On devine à l'arrière-plan l'entrée du tunnel de Peinture

Quelqu'un a pris mon visage. Qui prendra mon derrière ?



L'entrée du tunnel de Roc Blanc avant réfection de la ligne par l'association du train touristique



Ci-dessus et ci-dessous, deux vues du train touristique pris au niveau de l'entrée



**Si cette fiche comporte des erreurs ou des oublis, merci de nous le signaler.**

★ ★ ★