



# INVENTAIRE des TUNNELS FERROVIAIRES de FRANCE

[itff@hotmail.fr](mailto:itff@hotmail.fr)

## FICHE TUNNEL

N° INVENTAIRE : **46264.1** NOM : Tunnel de Saint Denis Catus



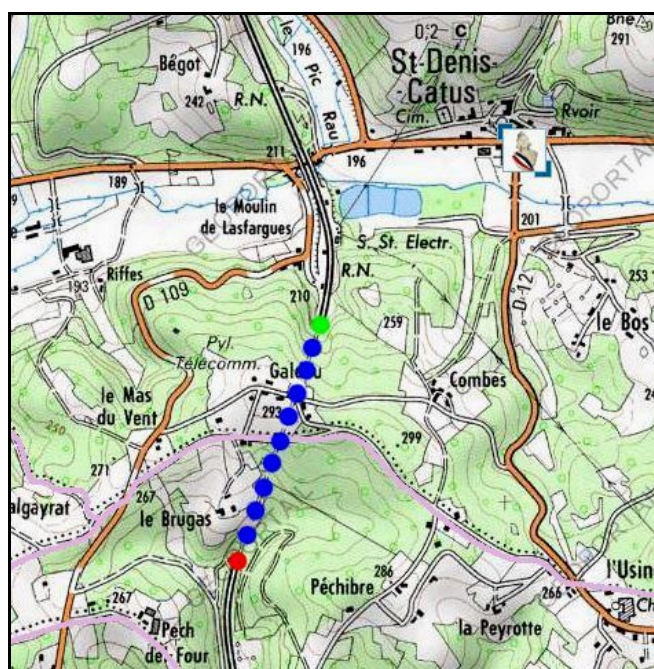
SECTION de LIGNE : **GOURDON (46) > MERCUES (46)**

COMMUNES : **Entrée : Saint Denis Catus (46)** **Sortie : Boissières (46)**

COORDONNEES : Lambert II Etendu

X :	524,395	X :	524,136
Y :	1951,438	Y :	1950,753

Altitude moyenne : **210 m**



### DONNEES TECHNIQUES :

Nature de l'ouvrage : **Vrai tunnel de percement**



Longueur : **710 m**

Nombre de voies : **2**

Usage actuel : **En service (accès dangereux)**

Etat général accès : **Ligne en service (accès dangereux)**

Etat général galerie : **Bon**

**COMMENTAIRES :****ICONOGRAPHIE :****ENTREE****SORTIE**

**Si cette fiche comporte des erreurs ou des oublis, merci de nous le signaler.**

★ ★ ★