



INVENTAIRE des TUNNELS FERROVIAIRES de FRANCE

itff@hotmail.fr

FICHE TUNNEL

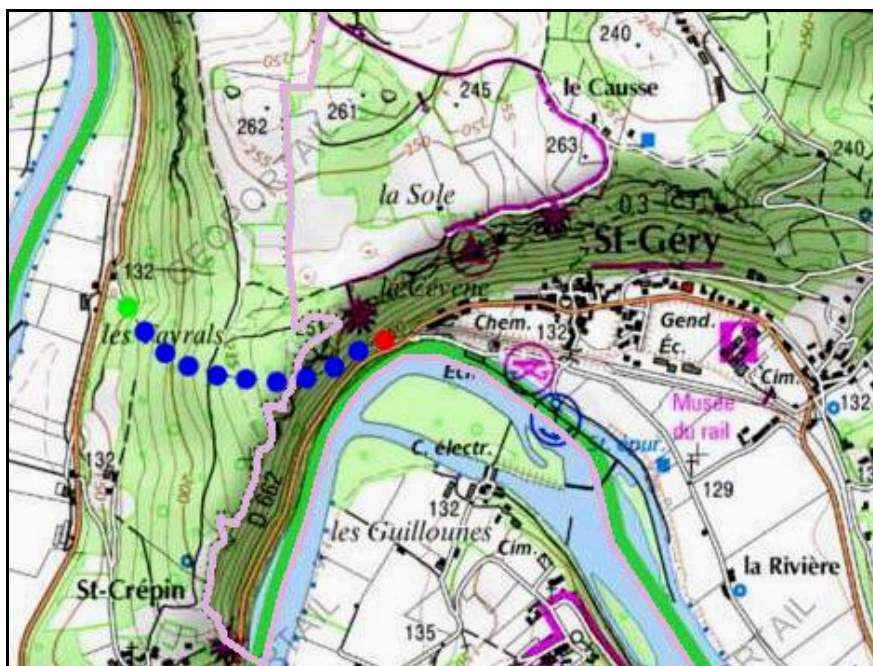
N° INVENTAIRE : 46331.1 NOM : Tunnel de Saint G ry

SECTION de LIGNE : CROIX DE MAGNE (46) > SOURDILLE (46)

COMMUNES : Entr e : Vers (46) Sortie : Saint G ry (46)

COORDONNEES : Lambert II Etendu
X : 538,680 X : 539,251
Y : 1942,219 Y : 1942,159

Altitude moyenne : 132 m



DONNEES TECHNIQUES :

Nature de l'ouvrage : Vrai tunnel de percement

Longueur : 654 m

Nombre de voies : 1

Usage actuel : D class , non d s quip 

Etat g n ral acc s : P destre bon



Etat g n ral galerie : Bon

COMMENTAIRES :

ICONOGRAPHIE :


ENTREE

SORTIE



Ci-contre, la sortie du tunnel en été

Et ci-dessous, détails architecturaux des fausses fortifications de la sortie





Sur la paroi de droite, des captages d'infiltrations

Si cette fiche comporte des erreurs ou des oublis, merci de nous le signaler.

★ ★ ★