



# INVENTAIRE des TUNNELS FERROVIAIRES de FRANCE

[itff@hotmail.fr](mailto:itff@hotmail.fr)

## FICHE TUNNEL

N° INVENTAIRE : **48003.1** NOM : Galerie de la Prade



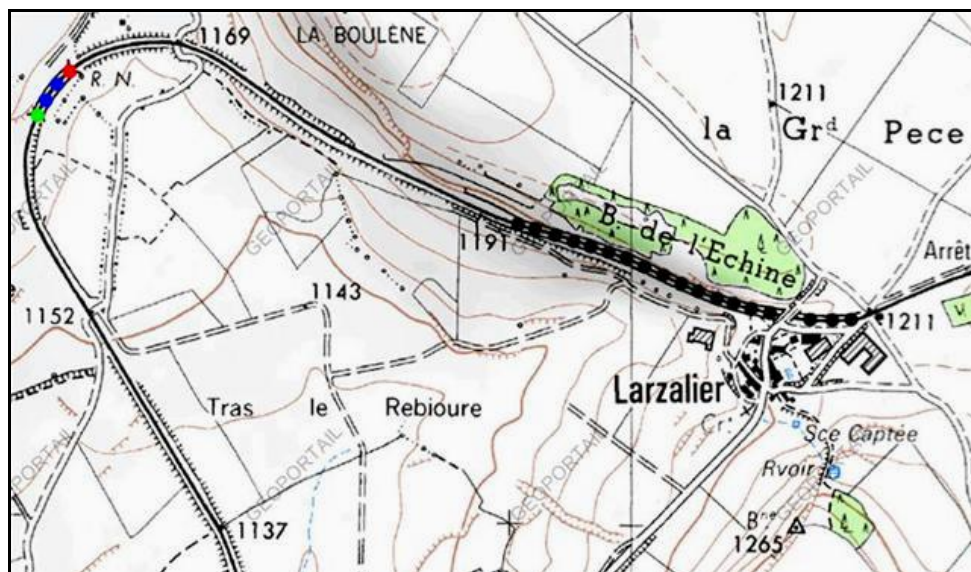
SECTION de LIGNE : **MENDE (48)** > **LARZALIER (48)**

COMMUNES : **Entrée : Allenc (48)** **Sortie : Allenc (48)**

COORDONNEES : **Lambert II Etendu**

X :	<b>706,123</b>	X :	<b>706,196</b>
Y :	<b>1952,707</b>	Y :	<b>1952,799</b>

Altitude moyenne : **1065 m**



Les points noirs indiquent les galeries voisines de Larzalier n° 1, n° 48003.2 et Larzalier n° 2, n° 48003.3

### DONNEES TECHNIQUES :

Nature de l'ouvrage : **Galerie de protection**

Longueur : **102 m**

Nombre de voies : **1**

Usage actuel : **En service (accès dangereux)**

Etat général accès : **Ligne en service (accès dangereux)**

Etat général galerie : **Bon**

## COMMENTAIRES :



Galerie paraneige pour protéger la voie des congères lors des très violentes tempêtes hivernales qui ont régulièrement lieu sur le cause de Montbel.

## ICONOGRAPHIE :

### ENTREE




### SORTIE







Ci-dessus et ci-dessous, l'intérieur de la galerie



Contrairement aux autres galeries paraneige voisines, les plaques du toit ne sont pas jointives

**Si cette fiche comporte des erreurs ou des oublis, merci de nous le signaler.**