



INVENTAIRE des TUNNELS FERROVIAIRES de FRANCE

itff@hotmail.fr

FICHE TUNNEL

N° INVENTAIRE : **48016.3** NOM : Tunnel de Balsièges

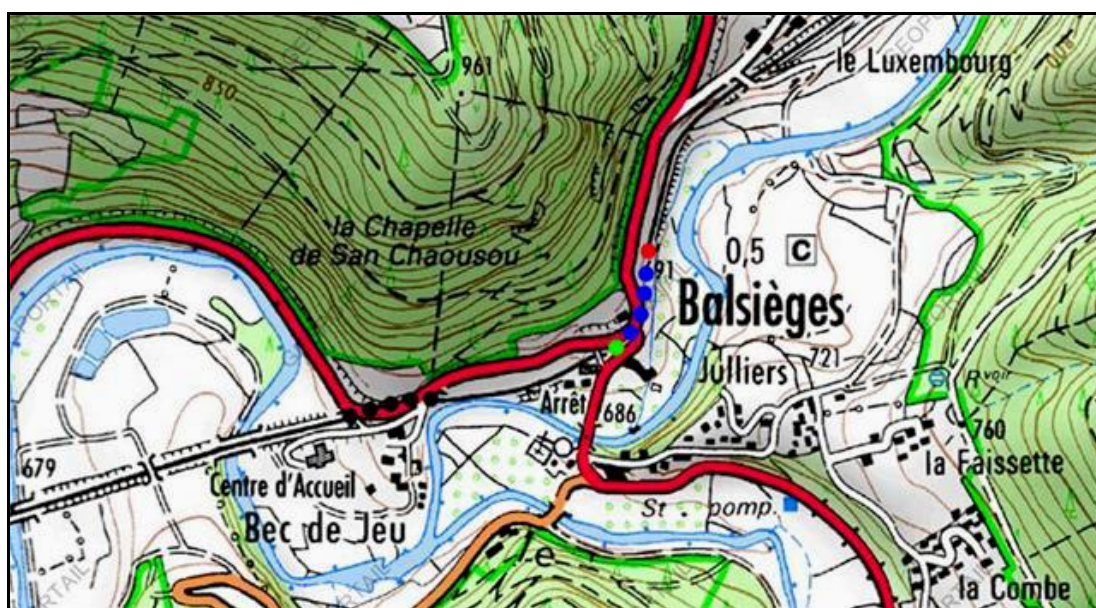


SECTION de LIGNE : LE MONASTIER (48) > MENDE (48)

COMMUNES : Entrée : Balsièges (48) Sortie : Balsièges (48)

COORDONNEES : Lambert II Etendu
X : 689,172 X : 689,270
Y : 1942,984 Y : 1943,171

Altitude moyenne : 688 m




Les points noirs indiquent le tunnel voisin de Bec de Jeu, n° 48016.2

DONNEES TECHNIQUES :

Nature de l'ouvrage : Vrai tunnel de percement
Longueur : 149 m
Nombre de voies : 2 (1)
Usage actuel : **En service (accès dangereux)**
Etat général accès : **Ligne en service (accès dangereux)**
Etat général galerie : **Bon**


COMMENTAIRES :

Bien que la ligne Le Monastier > Mende soit à voie unique, le tunnel a été creusé au gabarit double voie pour permettre l'installation d'une voie d'évitement à hauteur de l'arrêt de Balsièges.

ICONOGRAPHIE :**ENTREE****SORTIE**

Au premier plan, le quai de l'arrêt de Balsièges





Si cette fiche comporte des erreurs ou des oublis, merci de nous le signaler.

★ ★ ★