



INVENTAIRE des TUNNELS FERROVIAIRES de FRANCE

itff@hotmail.fr

FICHE TUNNEL

N° INVENTAIRE : **48119.3** NOM : Tunnel de Vertel

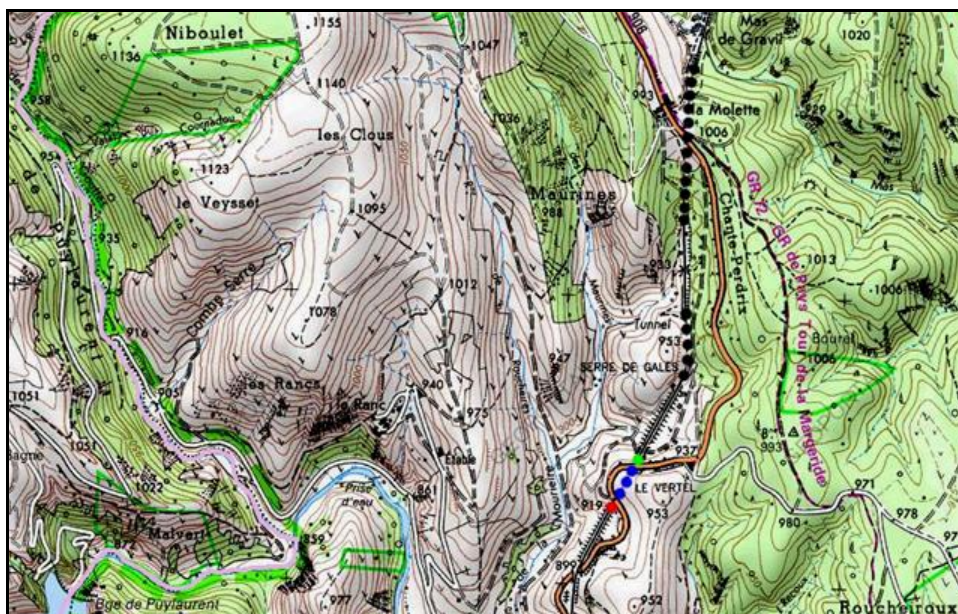


SECTION de LIGNE : LA BASTIDE PUYLAURENT (48) > CHAMBORIGAUD (30)

COMMUNES : Entrée : Prévèchères (48) Sortie : Prévèchères (48)

COORDONNEES : Lambert II Etendu
X : 725,361 X : 725,267
Y : 1949,395 Y : 1949,227


Altitude moyenne : 915 m




Les points noirs indiquent les tunnels voisins de la Molette, n° 48119.1 et de Serre de Galès, n° 48119.2

DONNEES TECHNIQUES :

Nature de l'ouvrage : **Vrai tunnel de percement**
Longueur : **161 m**
Nombre de voies : **1**
Usage actuel : **En service (accès dangereux)**
Etat général accès : **Ligne en service (accès dangereux)**
Etat général galerie : **Bon**

COMMENTAIRES :**ICONOGRAPHIE :****ENTREE****SORTIE**

Quelqu'un a pris mon derrière. Qui prendra mon visage ?





Un train TER à destination de Nîmes sort du tunnel



Ci-dessus et ci-dessous, trois autres vues de la sortie du tunnel avec un train désherbeur



Une gueule tout à fait sympathique

Si cette fiche comporte des erreurs ou des oublis, merci de nous le signaler.

★ ★ ★