



# INVENTAIRE des TUNNELS FERROVIAIRES de FRANCE

[itff@hotmail.fr](mailto:itff@hotmail.fr)

## FICHE TUNNEL

N° INVENTAIRE : 48119.6 NOM : Tunnel de Chassezac



SECTION de LIGNE : LA BASTIDE PUYLAURENT (48) > CHAMBORIGAUD (30)

COMMUNES : Entrée : Prévèchères (48) Sortie : Prévèchères (48)

COORDONNEES : Lambert II Etendu  
X : 726,014 X : 726,191  
Y : 1946,363 Y : 1946,325

Altitude moyenne : 840 m



Les points noirs indiquent le tunnel voisin du Rachas, n° 48119.5

### DONNEES TECHNIQUES :

Nature de l'ouvrage : Vrai tunnel de percement  
Longueur : 186 m  
Nombre de voies : 1  
Usage actuel : En service (accès dangereux)  
Etat général accès : Ligne en service (accès dangereux)  
Etat général galerie : Bon

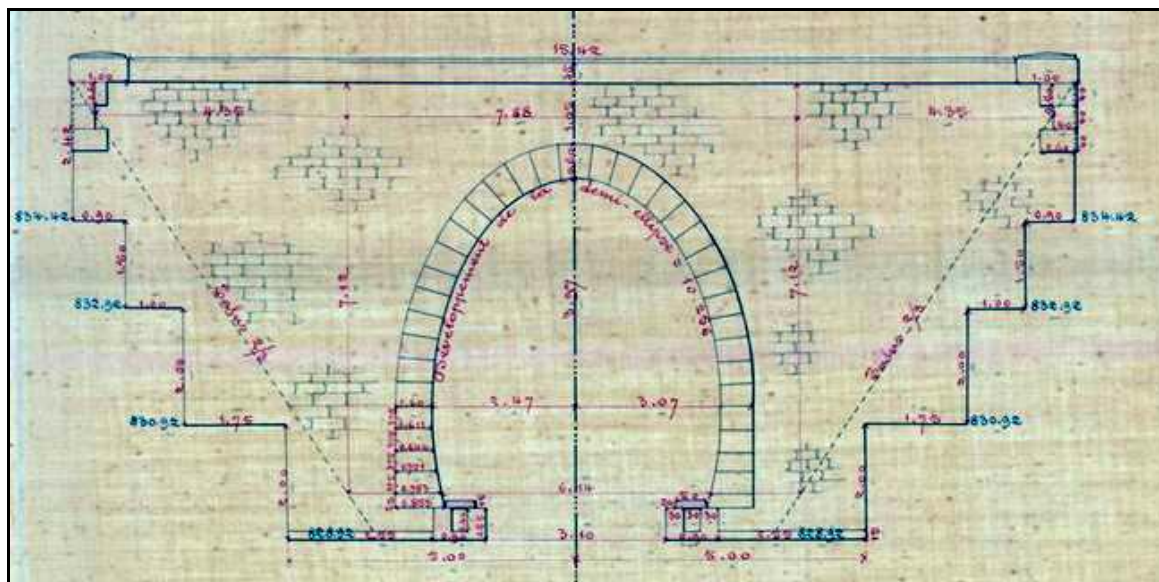
## COMMENTAIRES :

## ICONOGRAPHIE :

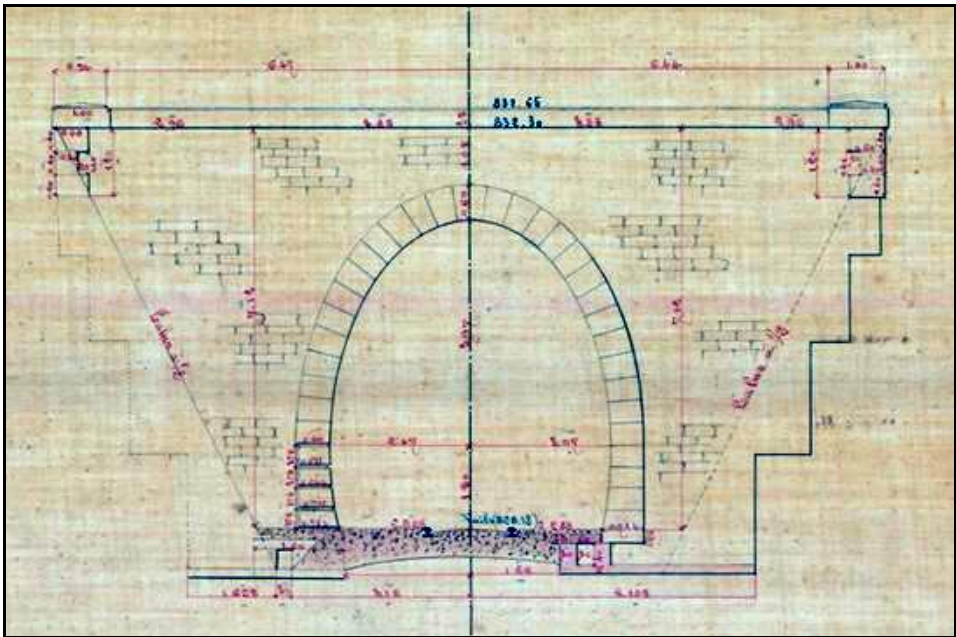
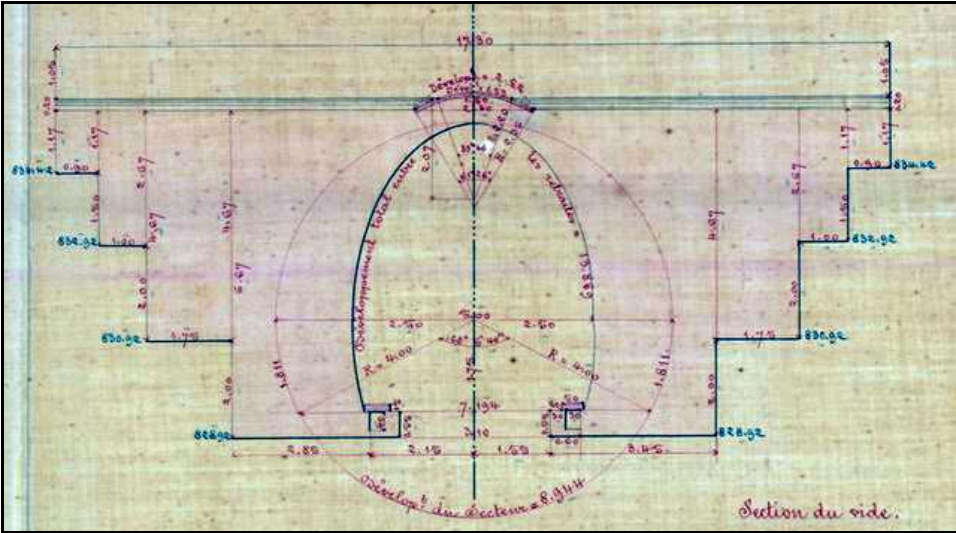
### ENTREE



### SORTIE



Ci-dessus et ci-dessous, plan et coupe de l'entrée du tunnel



Ci-dessus et ci-dessous, plan et coupe de la sortie du tunnel

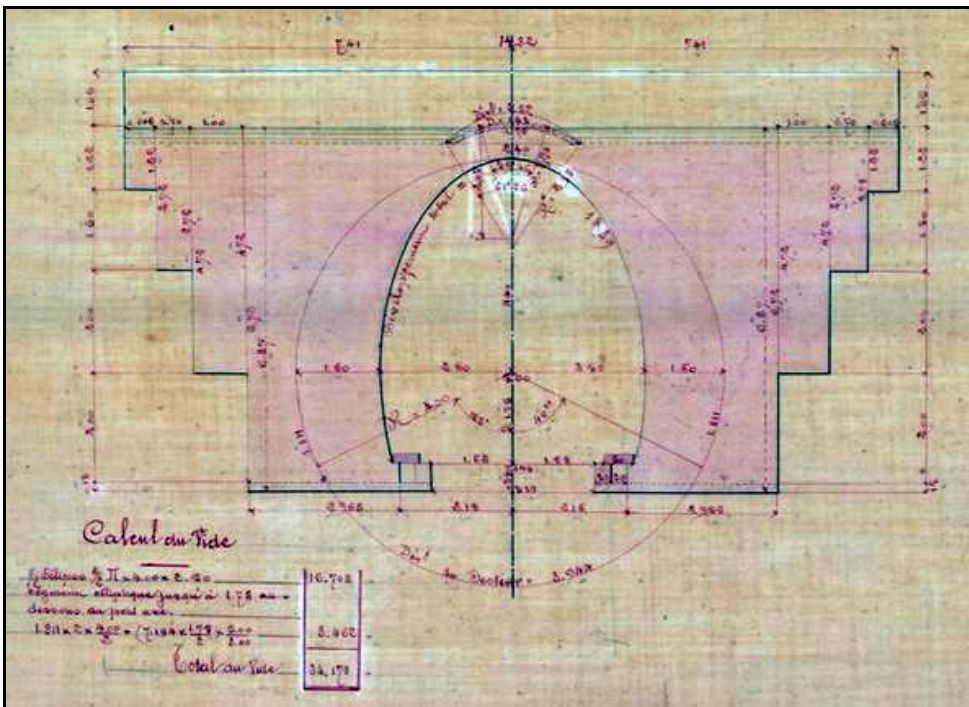
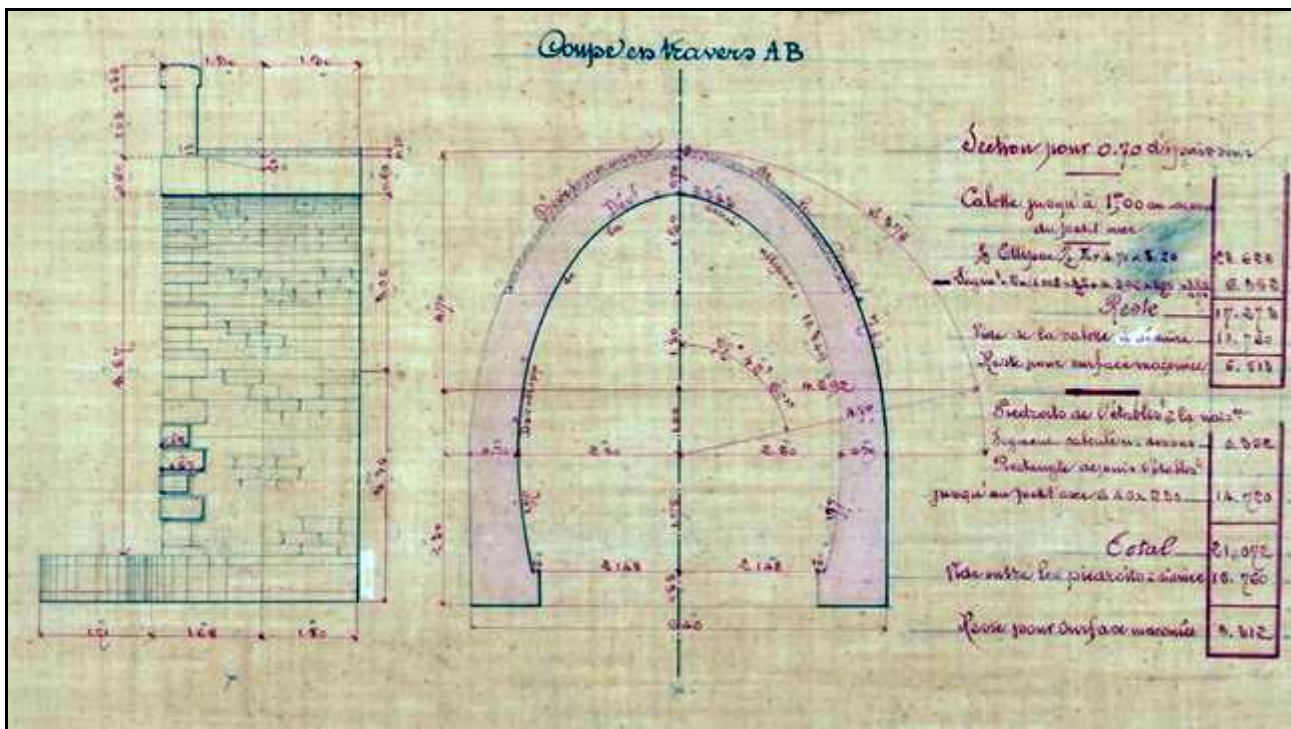




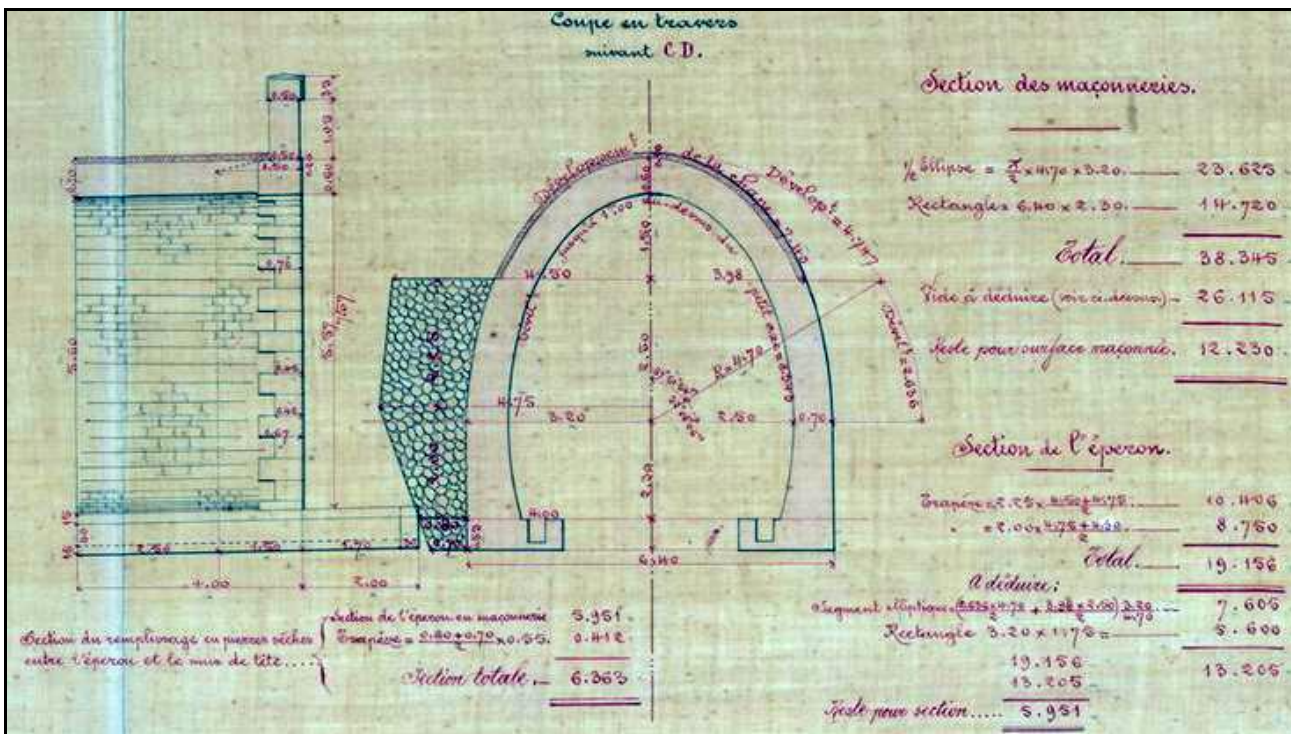
Photo rare d'un autorail panoramique avec trois remorques entre les tunnels de Chassezac (au fond) et Rachas (juste sous le photographe)



Le magnifique cadre de Chassezac



Ci-dessus et ci-dessous deux coupes transversales de la galerie



Si cette fiche comporte des erreurs ou des oublis, merci de nous le signaler.

