



INVENTAIRE des TUNNELS FERROVIAIRES de FRANCE

itff@hotmail.fr

FICHE TUNNEL

N° INVENTAIRE : **48139.3** NOM : Tunnel de Condres

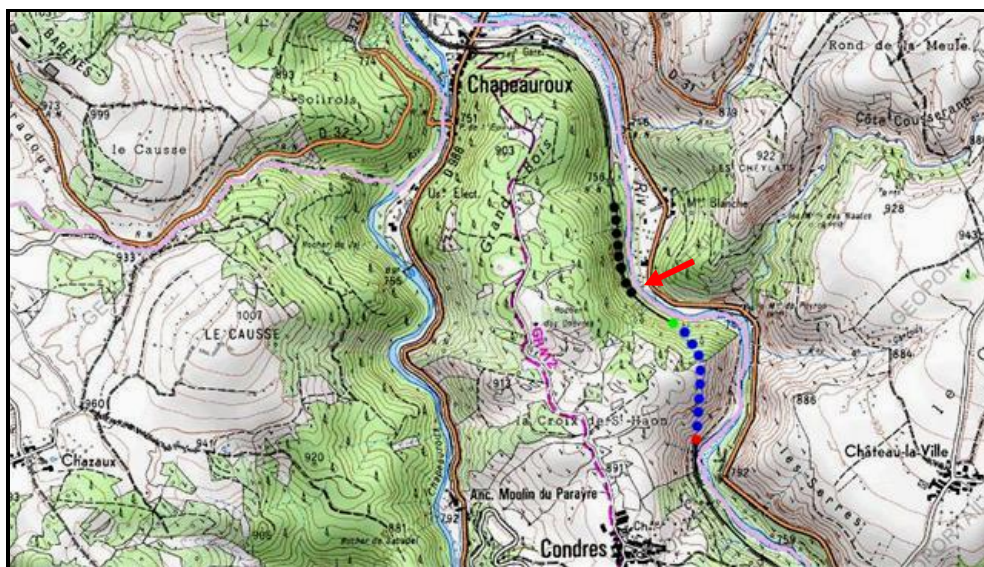


SECTION de LIGNE : BACONNET (43) > LANGOGNE (48)

COMMUNES : Entrée : Saint Bonnet de Montauroux (48) Sortie : Saint Bonnet de Montauroux (48)

COORDONNEES : Lambert II Etendu
X : 711,687 X : 711,788
Y : 1981,862 Y : 1981,412

Altitude moyenne : 762 m




Les points noirs indiquent les tunnels voisins de Crémat, n° 48139.1 et Chaillet, n° 48139.2 (flèche rouge)

DONNEES TECHNIQUES :

Nature de l'ouvrage : Vrai tunnel de percement
Longueur : 496 m
Nombre de voies : 1
Usage actuel : En service (accès dangereux)
Etat général accès : Ligne en service (accès dangereux)
Etat général galerie : Bon

COMMENTAIRES :**ICONOGRAPHIE :****ENTREE****SORTIE**

Une photo actuelle disponible pour l'instant.
Il ne tient qu'à vous...




Quelqu'un a pris mon derrière. Qui prendra mon visage ?





Ci-dessus et ci-dessous, la sortie du tunnel et le viaduc de Condres dans leurs parures d'hiver et d'été





Et le même endroit à la grande époque du train Le Cévenol

Si cette fiche comporte des erreurs ou des oublis, merci de nous le signaler.

★ ★ ★