



INVENTAIRE des TUNNELS FERROVIAIRES de FRANCE

itff@hotmail.fr

FICHE TUNNEL

N° INVENTAIRE : **48140.1** NOM : Tunnel d'Herbouze



SECTION de LIGNE : SAINT FLOUR (15) > LE MONASTIER (48)

COMMUNES : Entrée : Saint Chély d'Apcher (48) Sortie : Saint Chély d'Apcher (48)




COORDONNEES : Lambert II Etendu
X : 672,663 X : 672,534
Y : 1982,343 Y : 1982,034

Altitude moyenne : 1054 m



DONNEES TECHNIQUES :

Nature de l'ouvrage : Vrai tunnel de percement
Longueur : 343 m
Nombre de voies : 1
Usage actuel : En service (accès dangereux)
Etat général accès : Ligne en service (accès dangereux)
Etat général galerie : Bon

COMMENTAIRES :**ICONOGRAPHIE :****ENTREE****SORTIE**

Si cette fiche comporte des erreurs ou des oublis, merci de nous le signaler.