



# INVENTAIRE des TUNNELS FERROVIAIRES de FRANCE

[itff@hotmail.fr](mailto:itff@hotmail.fr)

## FICHE TUNNEL

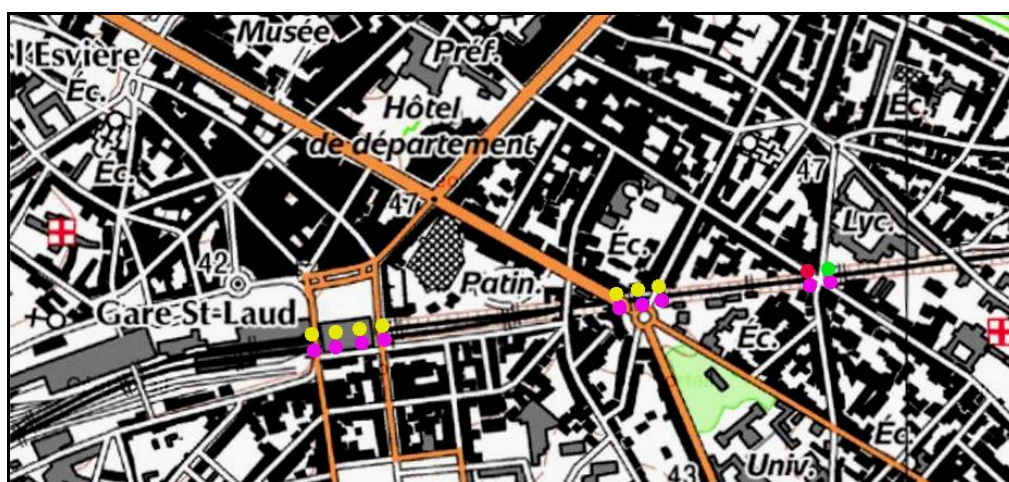
N° INVENTAIRE : 49007.2 NOM : Galerie du Lycée Nord

SECTION de LIGNE : ANGERS MAITRE ECOLE (49) > ANGERS SAINT LAUD (49)

COMMUNES : Entrée : Angers (49) Sortie : Angers (49)

COORDONNEES : Lambert II Etendu  
X : 382,779 X : 382,741  
Y : 2277,992 Y : 2277,985

Altitude moyenne : 30 m



Les points violets indiquent, de droite à gauche, les galeries parallèles Lycée Sud, André Leroy Sud et Saint Laud Sud, n° 49007.1, 3 et 5 sur la grande ligne Paris > Nantes  
Les points jaunes indiquent, de droite à gauche, les galeries voisines André Leroy Nord et Saint Laud Nord, n° 49007.4 et 6, sur l'ancienne ligne métrique du « Petit Anjou »

### DONNEES TECHNIQUES :

Nature de l'ouvrage : Faux tunnel  
Longueur estimée : 38 m  
Nombre de voies : 1  
Usage actuel : Accès Interdit  
Etat général accès : Pédestre bon  
Etat général galerie : Bon

## COMMENTAIRES :

Faux tunnel urbain construit pour permettre le croisement de deux rues.  
Il est doublé au sud par une autre galerie parallèle qui permet le passage de la ligne Paris > Nantes.

Son accès est interdit dans la mesure où il se trouve à proximité des emprises de Réseau Ferré de France et de la grande ligne Paris > Nantes.

Actuellement abandonné, il est question qu'il soit rendu au service ferroviaire pour laisser passer une ligne de tramway de la ville d'Angers.



---

## ICONOGRAPHIE :

### ENTREE

### SORTIE

Pas de photos actuelles disponibles pour l'instant.  
Il ne tient qu'à vous...



Qui me tirera le portait ?

---

Si cette fiche comporte des erreurs ou des oublis, merci de nous le signaler.

★ ★ ★