



INVENTAIRE des TUNNELS FERROVIAIRES de FRANCE

itff@hotmail.fr

FICHE TUNNEL

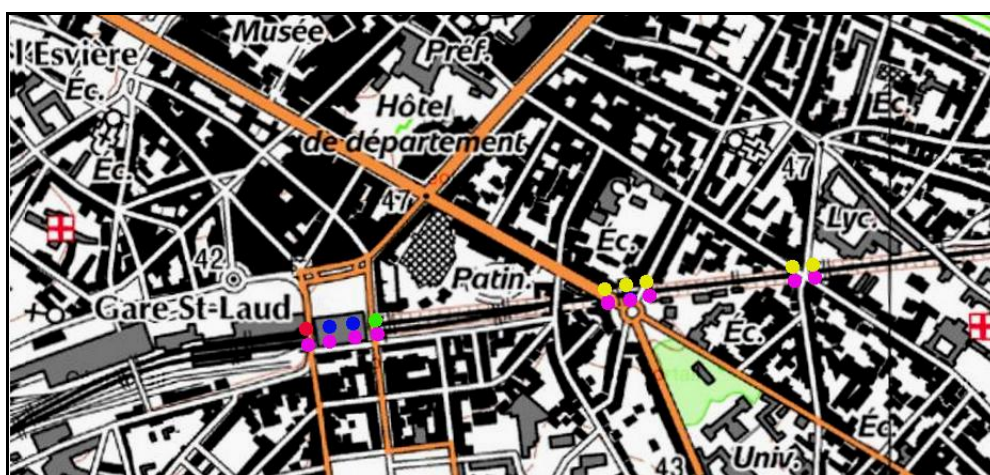
N° INVENTAIRE : 49007.6 NOM : Galerie de Saint Laud Nord

SECTION de LIGNE : ANGERS MAITRE ECOLE (49) > ANGERS SAINT LAUD (49)

COMMUNES : Entrée : Angers (49) Sortie : Angers (49)

COORDONNEES : Lambert II Etendu
X : 382,105 X : 381,987
Y : 2277,927 Y : 2277,913

Altitude moyenne : 30 m



Les points violets indiquent, de droite à gauche, les galeries parallèles Lycée Sud, André Leroy Sud et Saint Laud Sud, n° 49007.1, 3 et 5 sur la grande ligne Paris > Nantes
Les points jaunes indiquent, de droite à gauche, les galeries voisines Lycée Nord et André Leroy Nord, n° 49007.2 et 4, sur l'ancienne ligne métrique du « Petit Anjou »

DONNEES TECHNIQUES :

Nature de l'ouvrage : Faux tunnel
Longueur estimée : 118 m
Nombre de voies : 1
Usage actuel : Accès Interdit
Etat général accès : Pédestre bon
Etat général galerie : Bon

COMMENTAIRES :

Faux tunnel construit sous un parking urbain.

Il est doublé au sud par une autre galerie parallèle qui permet le passage de la ligne Paris > Nantes.

Son accès est interdit dans la mesure où il se trouve à proximité des emprises de Réseau Ferré de France et de la grande ligne Paris > Nantes.



Actuellement abandonné, il est question qu'il soit rendu au service ferroviaire pour laisser passer une ligne de tramway de la ville d'Angers.

ICONOGRAPHIE :

ENTREE

SORTIE

Pas de photos actuelles disponibles pour l'instant.
Il ne tient qu'à vous...



Qui me tirera le portait ?

Si cette fiche comporte des erreurs ou des oublis, merci de nous le signaler.

★ ★ ★